


FICHA DE META DADOS – CEDIM 2019/1	
Nome da Pasta	Arquivo de Plantas da Prefeitura da Cidade de Nova Iguaçu
Autor/Instituição	Secretaria Municipal de Infraestrutura- SEMIF/ Subsecretaria de Urbanismo de Nova Iguaçu.
Número de Documentos	2
Quantidade e tipo de documentação	Uma planta de desmembramento
Dia/ Mês/Ano	28/04/1959
Série	35/59
Formato	Personalizado
Resumo	O acervo contempla tanto plantas residenciais e comerciais, quanto plantas de loteamento na cidade de Nova Iguaçu na primeira metade do século XX. Depositadas junto a Secretaria Municipal de Infraestrutura-SEMIF/Subsecretaria de Urbanismo de Nova Iguaçu, a documentação possui dados como nome do proprietário, logradouro, dimensões do terreno e profissional responsável pela obra. Dentre as plantas já digitalizadas, está o prédio da câmara Municipal, edificada em 1907 sendo posteriormente ocupado pela Prefeitura Municipal até sua demolição em 1964. Loteamento de bairros inteiros como Austin, Vila Anita e Caiçara. A maior parte da documentação

	encontra-se em bom estado, mas também pode conter marcas de dobraduras e desgaste pelo manuseio contínuo.
Palavras-Chave	Planta; Nova Iguaçu; Rua Delta; Rua Grajaú;
Notas explicativas	***



PREFEITURA MUNICIPAL DE NOVA IGUAÇU



ACERVO DIGITIZADO 35/59

PROCESSO: _____ / _____

REQUERENTE: _____

ASSUNTO: Desmemb.

ANDAMENTO DO PROCESSO

DESTINO	DATA	DESTINO	DATA

ANEXO: _____

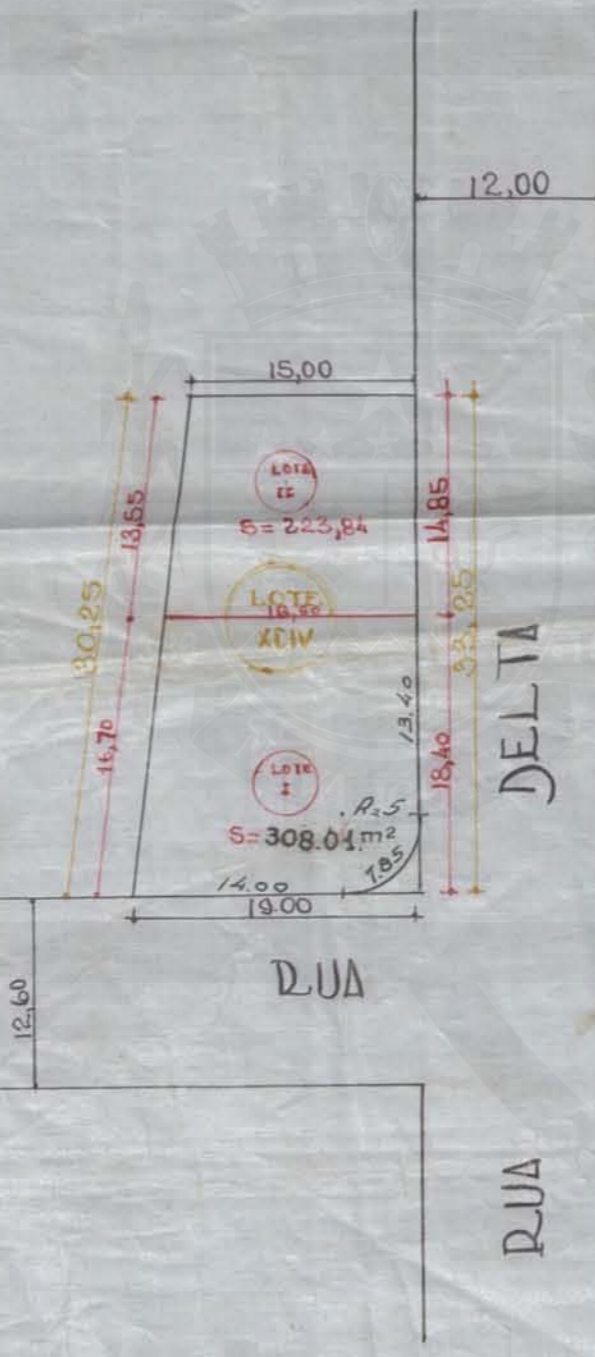


ARQUIVO DE PLANTAS

CENTRO DE DOCUMENTAÇÃO E IMAGEM
 INSTITUTO MULTIDISCIPLINAR - UFRRJ

P. M. N. I.
 ARQUIVO DA D. E.
 PLANTA N° 35/59


PLANTA PARA DESMEMBRAMENTO DO TERRENO SITO A RUA DELTA
 LOTE N°94 DA QUADRA "E" - BARRIO VEDA CRUZ...



O PROPRIETÁRIO: Juliano de Souza Guabes

O ENGENHEIRO: Oswaldo Silva

OSWALDO SILVA
 ENGR. AGRÔNOMO - C.R. 104.553-0 - CREA - 54. Reg. 1
 CONSTRUTOR - Livro 2. 843 LP



APROVO
 N. Iguaçu, 5-5-59
J. Arruda
 Prefeito



Prefeitura Municipal de Nova Iguaçu
 DIVISÃO DE ENGENHARIA
 PLANO DE REMODELAÇÃO
 aprovado: em 28 do 4 do 1959
Desmembramento
 Valor 2 lotes
 Reg. n.º 15.532-58 M

ESCALA 1:500

ACERVO DIGITALIZADO



CEDIM
CENTRO DE DOCUMENTAÇÃO E IMAGEM
INSTITUTO MULTIDISCIPLINAR - UFRRJ



ARQUIVO DE PLANTAS