

FICHA DE META DADOS – CEDIM 2018/1	
Nome da Pasta	Arquivo de Plantas da Prefeitura da Cidade de Nova Iguaçu
Autor/Instituição	Secretaria Municipal de Infraestrutura- SEMIF/ Subsecretaria de Urbanismo de Nova Iguaçu.
Número de Documentos	5
Quantidade e tipo de documentação	Uma planta de retificação
Dia/ Mês/Ano	07/08/1952
Série	115/52
Formato	A3
Resumo	O acervo contempla tanto plantas residenciais e comerciais, quanto plantas de loteamento na cidade de Nova Iguaçu na primeira metade do século XX. Depositadas junto a Secretaria Municipal de Infraestrutura-SEMIF/Subsecretaria de Urbanismo de Nova Iguaçu, a documentação possui dados como nome do proprietário, logradouro, dimensões do terreno e profissional responsável pela obra. Dentre as plantas já digitalizadas, está o prédio da câmara Municipal, edificada em 1907 sendo posteriormente ocupado pela Prefeitura Municipal até sua demolição em 1964. Loteamento de bairros inteiros como Austin, Vila Anita e Caiçara. A maior parte da documentação



MINISTÉRIO DA EDUCAÇÃO
UNIVERSIDADE FEDERAL RURAL DO RIO DE JANEIRO
INSTITUTO MULTIDISCIPLINAR – CAMPUS NOVA IGUAÇU
CENTRO DE DOCUMENTAÇÃO E IMAGEM



	encontra-se em bom estado mas também pode conter marcas de dobraduras e desgaste pelo manuseio contínuo.
Palavras-Chave	***
Notas explicativas	***

PREFEITURA MUNICIPAL DE NOVA IGUAÇU



115/52
ACERVO DIGITALIZADO



PROCESSO: _____ / _____

REQUERENTE: _____

ASSUNTO: _____

ANDAMENTO DO PROCESSO

DESTINO	DATA	DESTINO	DATA

CEDIM
CENTRO DE DOCUMENTAÇÃO E IMAGEM
INSTITUTO MULTIDISCIPLINAR - UFRJ

ARQUIVO DE PLANTAS

ANEXO: _____

15/52

Planta de ratificação de uma planta anterior aprovada pela Prefeitura Municipal de N. Iguaçu em requerimento sob o n° 2.407-47 (LOCAL Austin 2º distrito - Município de Nova Iguaçu) propriedade de Sr. José Vasco Junior.

proprietario

engenheiro

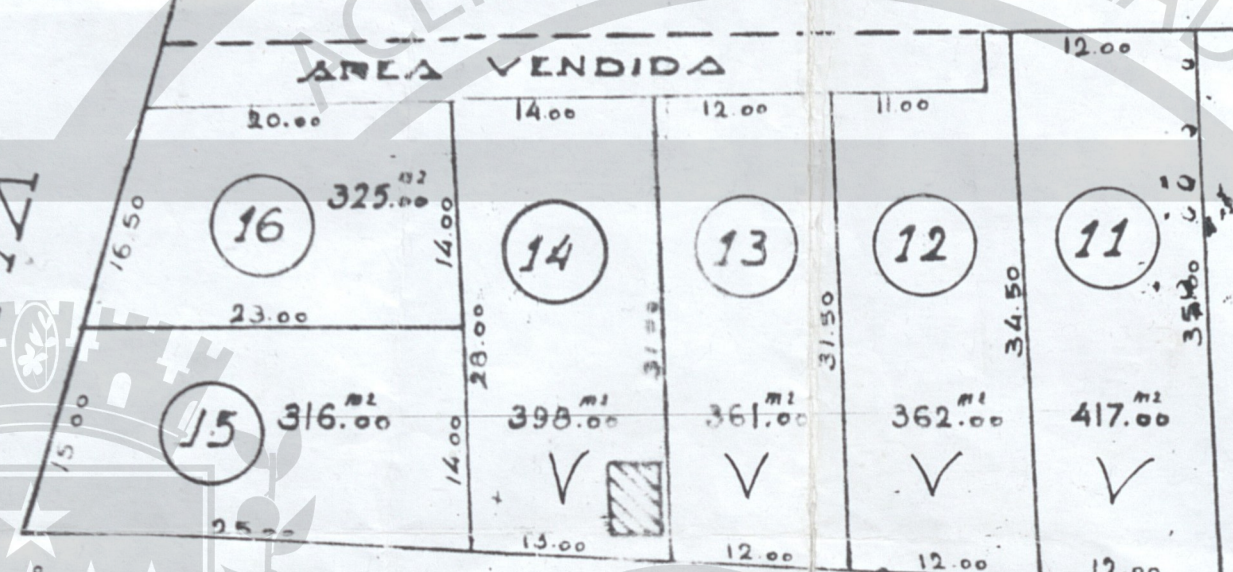
Escala 1:500

area total - 8.982.00

numero de lotes 16

APROVO
N. Iguaçu 11 de agosto 1952

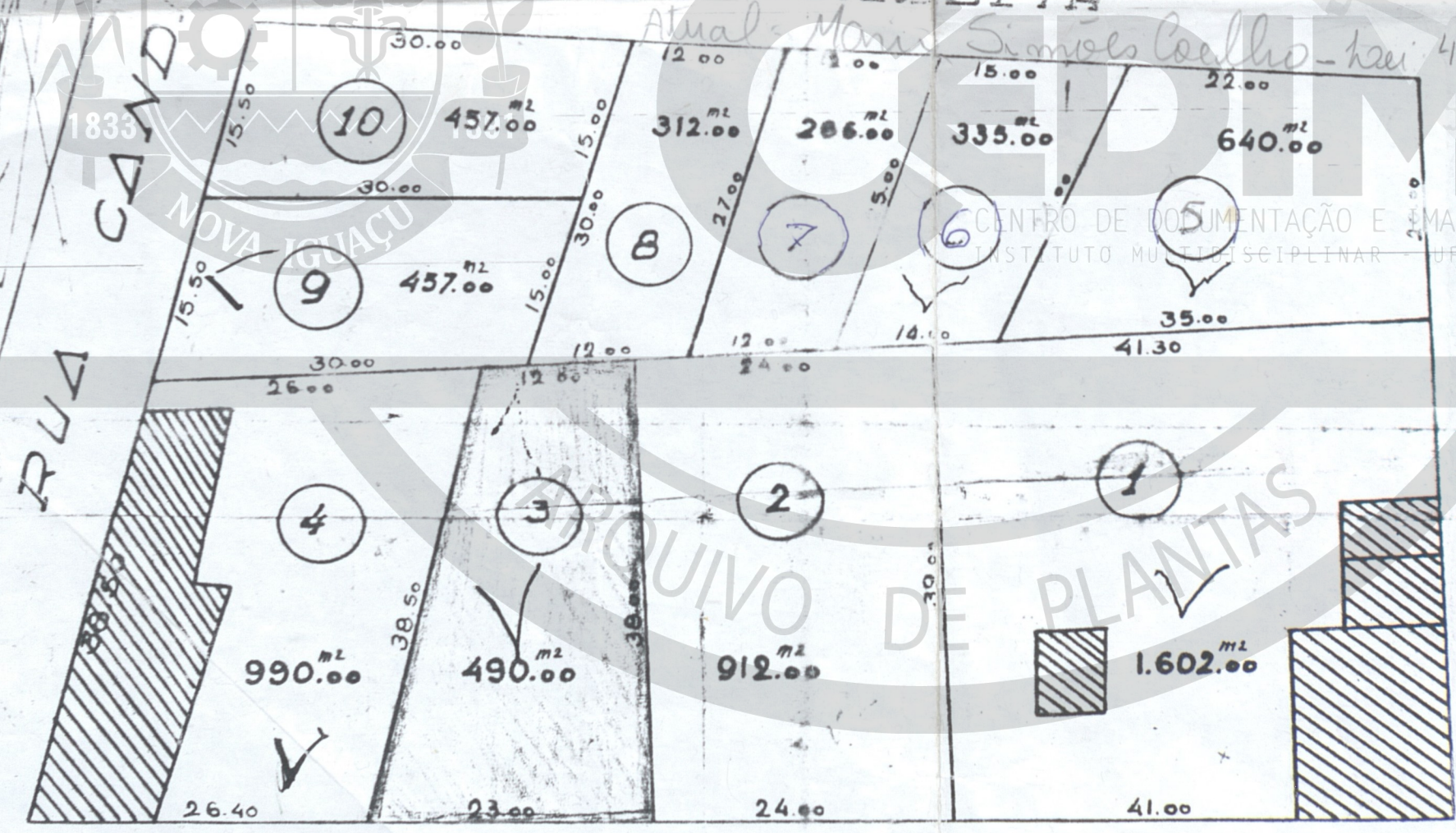
AREA VENDIDA



MATRIZ

TRAVESSA ELIZABETH

Atual Manoel Simões Coelho - Lei 425/80 de 24/9/80



TRAVESSA DA MATRIZ

PRAÇA MODESTO LEAL

RUA MONTEIRO DE BARROS

Cartório do As. Ofício
Nova Iguaçu - Est. do Rio
26 MA 1953
OSCAR F. GOMES - Tabelião
H. C. DA SILVA - Substituto

Reconheço as firmas
de Sr. José Vasco Junior
de 1952
da verdade.
T. BELIAO

Prefeitura Municipal de Nova Iguaçu
DIVISÃO DE ENGENHARIA
DE MODELACÃO
Valor 16
Req. n° 3584/50



para Queimados

passagem de nível

E. F. C. B.

para Morro Agudo

115/52
 Planta de ratificação de uma planta anterior aprovada pela Prefeitura Municipal de N. Jguacu em requerimento sob o nº 2.407-47 LOCAL Austin 2º distrito - Município de Nova Jguacu - propriedade do Sr. José Vasco Junior.

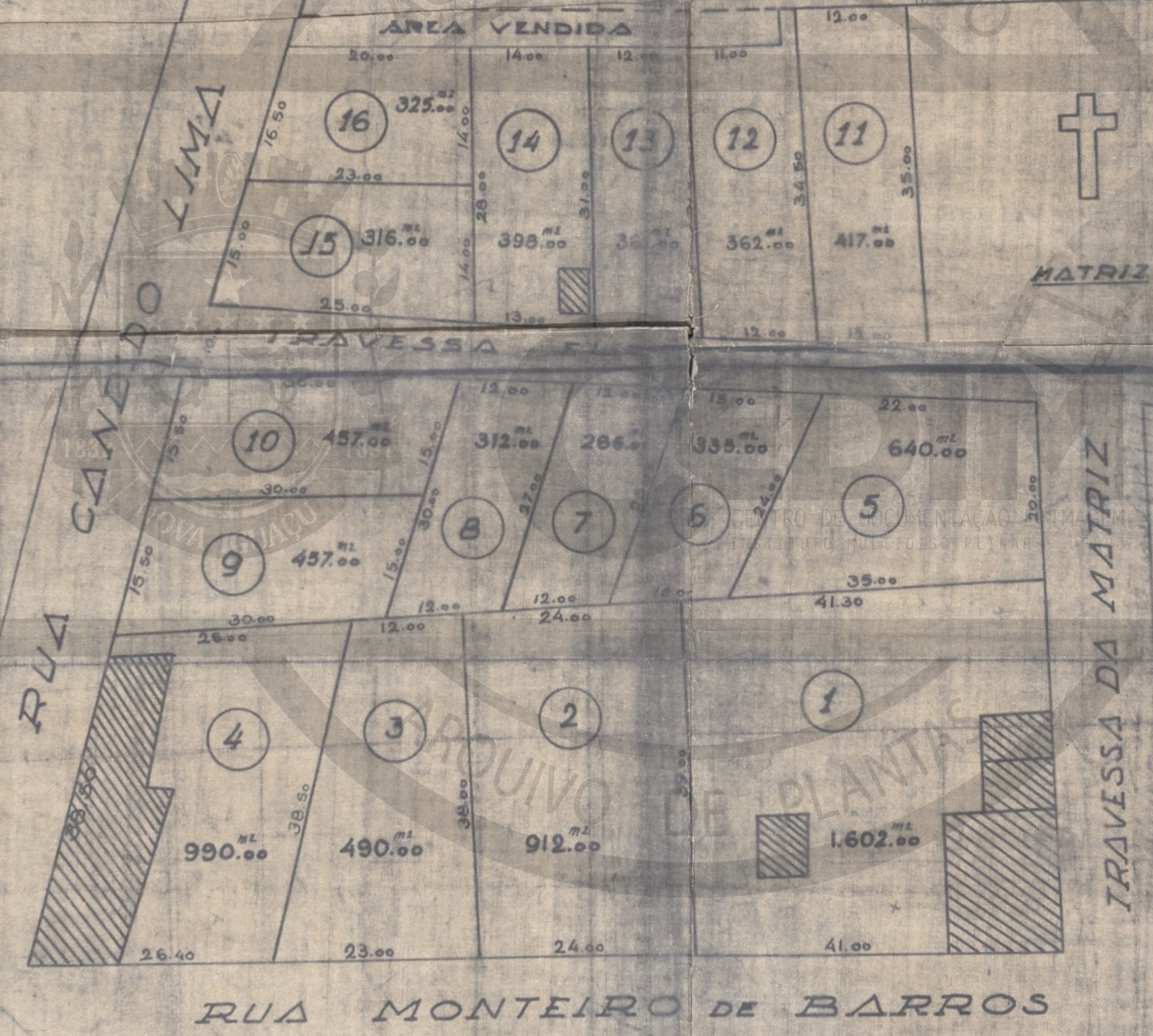
proprietario

engenheiro

Escala 1:500

area total = 8.982^{m2}

numero de lotes 16



PRAÇA MODESTO LEAL

← para Queimados

E. F. C. B.

para Morro Agudo →

ACERVO DIGITALIZADO



CEDIM
CENTRO DE DOCUMENTAÇÃO E IMAGEM
INSTITUTO MULTIDISCIPLINAR - PARRAJUÍ

115/52

Aurora

ARQUIVO DE PLANTAS

115/52

115/52 115/52 planta de replicação de uma planta ar-
 terior aprovada pela Prefeitura Municipal de Nova Guacu
 em requerimento sob o nº 2.407-11. LOCAL: Austin Distrito Município de Nova Guacu
 propriedade do Sr. José Vasco Turic

proprietario

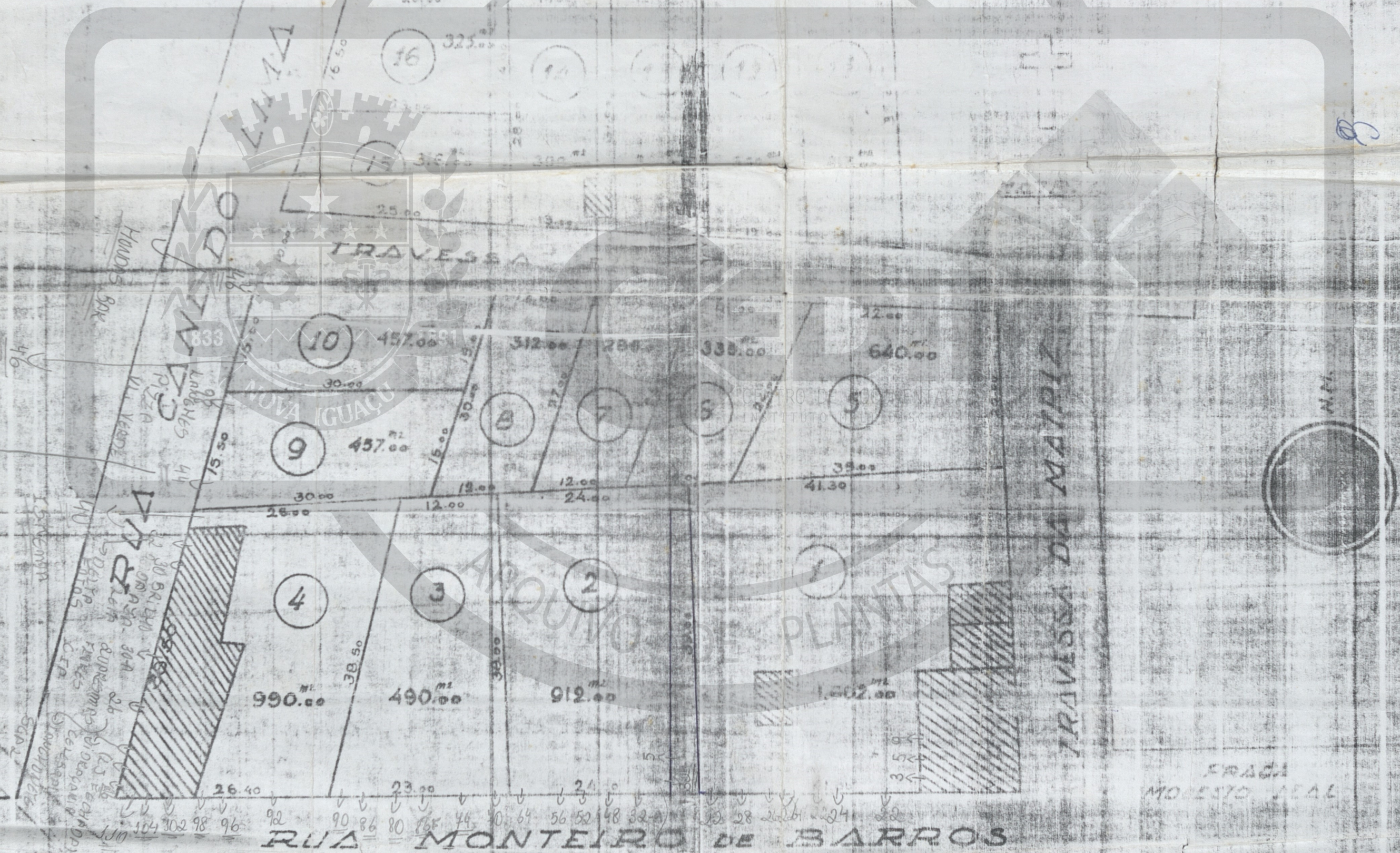
engenheiro

escala 1:100

área total 9.982,22

número de lotes 16

ÁREA VENDIDA



RUA MONTEIRO DE BARROS

TRAVESSA DA MATRIZ

CRADA MOESTO REAL

← para Cucimados

E F C B

ACERVO DIGITALIZADO



CEDIM
CENTRO DE DOCUMENTAÇÃO E IMAGEM
INSTITUTO MULTIDISCIPLINAR - UFRJ



ARQUIVO DE PLANTAS