

<b>FICHA DE META DADOS – CEDIM 2018/1</b>	
<b>Nome da Pasta</b>	Ficha nº 1114- Registro de Imóveis de Nova Iguaçu
<b>Autor/Instituição</b>	Subsecretaria de Urbanismo/ Secretaria Municipal de Infraestrutura da Prefeitura da Cidade de Nova Iguaçu- SEMIF/PCNI
<b>Número de Documentos</b>	02
<b>Quantidade e tipo de documentação</b>	02 Fichas
<b>Dia/ Mês/Ano</b>	Da década de 1950 a 1990
<b>Formato</b>	A3
<b>Resumo</b>	<p>A coleção reúne registros de imóveis situados no município de Nova Iguaçu a partir do ano de 1946. O acervo encontra-se depositado junto a Subsecretaria de Urbanismo/ Secretaria Municipal de Infraestrutura da Prefeitura da Cidade de Nova Iguaçu-SEMIF/PCNI. Disposta em fichas, a documentação compreende dados imobiliários como nome do proprietário, especificações técnicas, valor do imóvel e endereço. Dentre os lançamentos digitalizados alguns citam dados de construções como Shoppings, Hospitais, Escolas, Centros Comerciais e etc. As fontes são manuscritas e encontram-se em boas condições, contudo algumas destas fichas, devido ao constante manuseio, estão com as bordas deterioradas, o que dificulta a leitura de que a consultar. Esta documentação, enfim, representa mais um capítulo na história da expansão imobiliária deste município.</p>



MINISTÉRIO DA EDUCAÇÃO  
UNIVERSIDADE FEDERAL RURAL DO RIO DE JANEIRO  
INSTITUTO MULTIDISCIPLINAR – CAMPUS NOVA IGUAÇU  
CENTRO DE DOCUMENTAÇÃO E IMAGEM



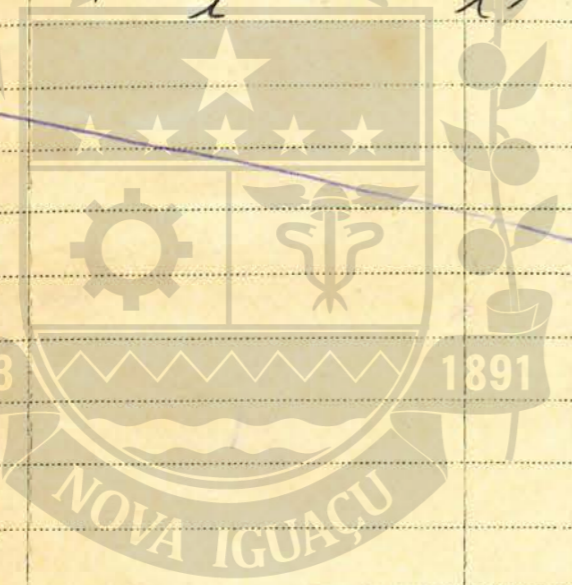
<b>Palavras-Chave</b>	Proprietário; Construtor; Logradouro; Nova Iguaçu
<b>Notas explicativas</b>	***

MUNICÍPIO LOCALIDADE *N. Iguaçu*

PREFEITURA NA FICHA *877* DE *ENGENHEIRIA*

CHA N.º *110*  
*Emílio*

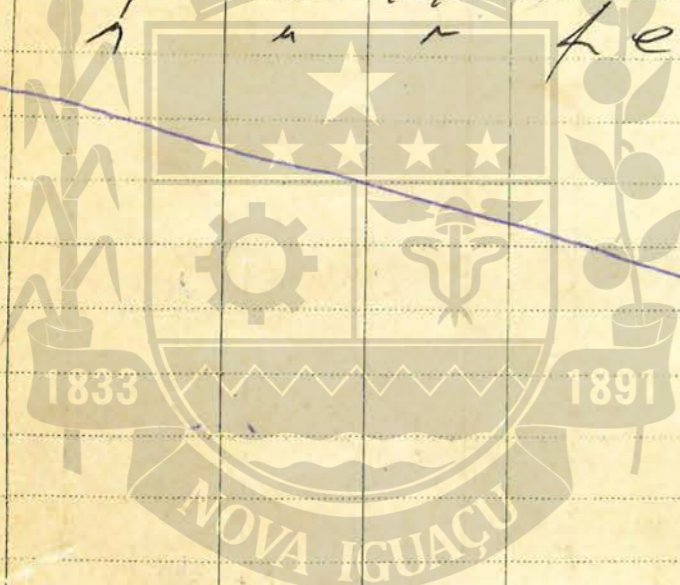
N.º DE ORDEM	REQUERIMENTO	NOME		ESPECIE CONSTRUÇÃO	N.º DE PAVIMENTOS	ÁREA OCUPADA	VALOR DO M. 2	VALOR TOTAL	LÔTE		N.º DO PREDIO	ANDARME	MARQUISE	SOLEIRA	ALINHAMENTO	
		PROPRIETARIO	CONSTRUTOR						N.º	QUADRA					TESTADA	DATA
1	7229/58	<i>Produtos Aromáticos do Brasil Ltda. Log. ex. oprio</i>		<i>Dem. p. obs.</i>		<i>105,00 m</i>			<i>28</i>	<i>2</i>	<i>74</i>					<i>fech. 874 ead 18</i>
2	17.977/61	<i>Oliver Pereira</i>		<i>C</i>		<i>55,47</i>	<i>42.000,00</i>		<i>17</i>	<i>B</i>	<i>177</i>			<i>(Trav. Juraci)</i>	<i>17,00</i>	<i>29.11.67</i>
3	19993/61	<i>Maria Aparecida da Silva</i>		<i>C</i>		<i>55,47</i>	<i>48.000,00</i>		<i>44</i>	<i>25</i>	<i>200</i>				<i>0,50</i>	<i>10,00</i>
4	12.390/73	<i>Alexandre João Souza e Armando Galpaz</i>				<i>595,88</i>	<i>12500</i>	<i>74485,00</i>			<i>71</i>			<i>Rua Dr. Emílio</i>		
		<i>Augusto de Souza. pelo S. Oliveira</i>														
5	52888/85	<i>Manoel Pereira de S. A.</i>		<i>DESID.</i>		<i>66,00</i>			<i>14</i>	<i>3</i>	<i>117</i>			<i>Juraci</i>		
6	07/21308/99	<i>Dona Serviana de Oliveira</i>		<i>Resid</i>		<i>20,25</i>			<i>0</i>		<i>276</i>			<i>RUA</i>		
7						<i>62,95</i>			<i>2</i>		<i>276 c/I</i>			<i>JURACI</i>		

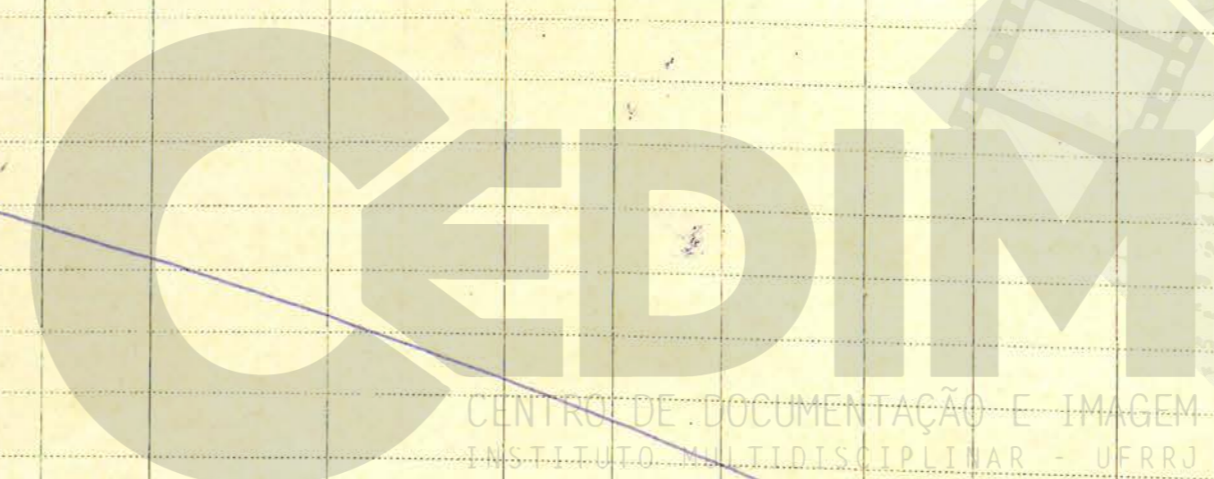


**CEDIMA**  
CENTRO DE DOCUMENTAÇÃO E IMAGEM  
INSTITUTO MULTIDISCIPLINAR UFRRJ

REGISTRO DE IMÓVEIS

DE M	APROVAÇÃO	GUIA		LICENÇA		PRORROGAÇÃO		PLANTA ARQUIVADA		VISTORIA		OBSERVAÇÕES	
		N.º	DATA	PRASO	VÁLIDA ATÉ	REQ.to	VÁLIDA ATÉ	DATA	N.º	REQ.to	DESPACHO		REQ.to
1	11.6.58	4771	12.6.58	leg. ex. ofício									Demolido conf. Proc. 02/07/15.946 conf. História no local. Guia 02315255000 de 09.02
2	29.11.61	8044	20.12.61	3 anos	29.11.64								Trav. Maurício Rua Cúc nº 900.
3	26.12.67	4658	20/1/68	3 anos	26.12.70								
4	11.9.73	1304	11.9.73	3 anos	11.9.76			1973	199				05/3743/76 70/12/76
5	15.4.85	6276	14.5.85	lei 638.									
6	01/09/99	9955	18/10/99	LEGALIZAÇÃO									Retificada p/ Francisco Pereira de Silva, conf. despacho de 05/7/85 por. 0572888/85-
7				LEGALIZAÇÃO									




  
 CENTRO DE DOCUMENTAÇÃO E IMAGEM
   
 INSTITUTO MULTIDISCIPLINAR - UFRRJ


  
 REGISTRO DE IMOVEIS

ACERVO DIGITALIZADO



**CEDIM**  
CENTRO DE DOCUMENTAÇÃO E IMAGEM  
INSTITUTO MULTIDISCIPLINAR - UFRRJ



REGISTRO DE IMÓVEIS