

<b>FICHA DE META DADOS – CEDIM 2018/1</b>	
<b>Nome da Pasta</b>	Ficha nº 442- Registro de Imóveis de Nova Iguaçu
<b>Autor/Instituição</b>	Subsecretaria de Urbanismo/ Secretaria Municipal de Infraestrutura da Prefeitura da Cidade de Nova Iguaçu- SEMIF/PCNI
<b>Número de Documentos</b>	24
<b>Quantidade e tipo de documentação</b>	24 Fichas
<b>Dia/ Mês/Ano</b>	Da década de 1940 a 2010
<b>Formato</b>	A3
<b>Resumo</b>	<p>A coleção reúne registros de imóveis situados no município de Nova Iguaçu a partir do ano de 1946. O acervo encontra-se depositado junto a Subsecretaria de Urbanismo/ Secretaria Municipal de Infraestrutura da Prefeitura da Cidade de Nova Iguaçu-SEMIF/PCNI. Disposta em fichas, a documentação compreende dados imobiliários como nome do proprietário, especificações técnicas, valor do imóvel e endereço. Dentre os lançamentos digitalizados alguns citam dados de construções como Shoppings, Hospitais, Escolas, Centros Comerciais e etc. As fontes são manuscritas e encontram-se em boas condições, contudo algumas destas fichas, devido ao constante manuseio, estão com as bordas deterioradas, o que dificulta a leitura de que a consultar. Esta documentação, enfim, representa mais um capítulo na história da expansão imobiliária deste município.</p>




MINISTÉRIO DA EDUCAÇÃO  
UNIVERSIDADE FEDERAL RURAL DO RIO DE JANEIRO  
INSTITUTO MULTIDISCIPLINAR – CAMPUS NOVA IGUAÇU  
CENTRO DE DOCUMENTAÇÃO E IMAGEM



<b>Palavras-Chave</b>	Proprietário; Construtor; Logradouro; Nova Iguaçu
<b>Notas explicativas</b>	***

442  
 DISTRITO 10 DIST  
 LOCALIDADE Nova Iguaçu  
 PREFEITURA SEMORB - DEPARTAMENTO DE ENLACE DE RUA  
 FICHA N.º 446  
 MADURO Rua Dr. Walmin

N.º DE ORDEM	REQUERIMENTO	NOME		ESPECIF. DA CONSTRUÇÃO	N.º DE PAVIMENTOS	ÁREA COBERTA	VALOR		LOTE		N.º DO PRÉDIO	SOLEIRA	ALINHAMENTO	
		PROPRIETÁRIO	CONSTRUTOR				DO M2	TOTAL	N.º	GUADRA			TESTADA	DATA
X 179	14/110.366/92	Sylvio Duarte Lima		Escola	1e2º	219,42 219,42			164	14	1025			R. Sereginha aliada Dr. Walmin
180	06/505154/90	Luiz Carlos Santos		Resid.		220,02			03	08	406			
181	09/15.959/97	Espólio de João Batista Ribeiro		Resid		57,14 m <sup>2</sup>			25-		931			Rua Dr. Walmin
182	"	"	"	"	"	25,27 m <sup>2</sup>			25-		931			"
183	"	"	"	"	"	85,87 m <sup>2</sup>			25-		931			"
184	"	"	"	"	"	30,35 m <sup>2</sup>			25-		931			"
185	"	"	"	"	"	29,12 m <sup>2</sup>			25-		931			"
186	09/15.959/97	Esp. de João Batista Ribeiro		Resid		28,81 m <sup>2</sup>			25-		931			"
187	08/017778	Joaquim Teixeira de Souza		Resid		188,31 m <sup>2</sup>			14	06	403			R. Prof. Walmin



REGISTRO DE IMÓVEIS

N.º DE ORDEM	APROVAÇÃO	GUIA		LICENÇA		PRORROGADA		PLANTA ARQUIVADA		VISTORIA				OBSERVAÇÕES
		N.º	DATA	PRAZO	VÁLIDA ATE	EQ. 16	VÁLIDA ATE	DATA	N.º	PROVISÓRIA		DEFINITIVA		
										REQ to	DESPACHO	REQ to	DESPACHO	
179	4/2/92	56424	6/2/92	2eg	Lei 1507/89									
180	26/10/90	900230	26/10/90	Reg	Lei 1507/89									
181	30/04/91	9100283 4200	08/04/91											REGALIZAÇÃO
182	1	1	1	1										
183	1	1	1	1										
184	1	1	1	1										
185	1	1833	1	1	1891									
186	30/04/91	9100283 4200	08/04/91											REGALIZAÇÃO


REGISTRO DE IMÓVEIS

CENTRO DE DOCUMENTAÇÃO E IMAGEM  
INSTITUTO MULTIDISCIPLINAR - UFRJ

DISTRITO LOCALIDADE Nova Iguaçu (F442)

PREFEITURA MUNICIPAL DIVISÃO DE VIAÇÃO E OBRAS - SEÇÃO

N.º DE ORDEM	REQUERIMENTO	NOME		ESPECIF. DA CONSTRUÇÃO	N.º DE PAVIMENTOS	ÁREA COBERTA DO M.²	VALOR	LOTE		N. DO PRÉDIO	ANDARME	MARQUISE	SOLEIRA	ALTESTAL
		PROPRIETÁRIO	CONSTRUTOR					N.º	QUADRA					
72	7056/67	Camargo Mendes de Oliveira	Brasil	Tipo popular "e"	5500	448.000	9	4	819					
73							2	4	813					
74							3	4	805					
75							4	4	795					11
x76	Proe 32/2/69	para globos	utilidade S/A				5	4	785					11
x77	Proe 32/2/69	para globos	utilidade S/A				6	4	775					E26-39
78							6	2	778					11
79							5	2	788					11
80							7	3	814					11
81							8	3	824					E27-39
82							9	3	836					E27-39
83							4	3	37					11
84							5	3	27					11
85							6	3	17					E28-39
86							2	2	36					11
87							3	2	26					11
88							4	2	16					E29-39
89							2	11	286					11
90							3	11	296					11
91							4	11	306					11
92							5	11	316					11
93							6	11	326					11
94							7	11	336					11
95							8	11	346					11



CEDI

CENTRO DE DOCUMENTAÇÃO INSTITUTO MULTIDISCIPLINAR DE PESQUISA

REGISTRO DE IMÓVEIS (versões) continua ficha 442.54

ver. cont. N3

75  
76  
77  
78  
79  
80  
81  
82  
83  
84  
85  
86  
87  
88  
89  
90  
91  
92  
93  
94  
95

N.º	DATA	PRASO	VÁLIDA ATÉ	REQ. Nº	VÁLIDA ATÉ	DATA	N.º	VISTORIA	
								PROVISÓRIA	DEFINITIVA
				TOT				REQ. to	DESPACHO

67	30585	11-5-67				1967	28		11848/67
----	-------	---------	--	--	--	------	----	--	----------

OBSERVAÇÕES


Transf. Marceline Pinto Godoy  
 " - Geraldo Pereira  
 " - Geraldo Bagge  
 " - Sebastiana Correia da Silva  
 " - Iren Tavaras  
 " - Karly da Silva D. D. Walmir  
 " - Iren Carneiro  
 " - José Ferreira de Carvalho

Transf. Gil Cruz

Transf. Carlos de Sousa Coutinho  
 " - José Dias de Carvalho  
 Esp. D. Walmir

Transf. Jayme Rodrigues Baptista  
 Transf. José Belas Santos Rodrigues

Rua D. Walmir



Transf. pelo proc. 20621/68  
 para José Heliano Salles

continua ficha 4412 5º

(Transf. D. Maria Baptista por proc. 13.412/71 e 2146/71)

DISTRITO 1º

LOCALIDADE Nova Iguaçu

PREFEITURA MUNICIPAL DE NOVA IGUAÇU

SEMURB - DEPARTAMENTO DE URBANISMO

LOGRADOURO

Rua Uruburu

FICHA N.º 442

442

N.º DE ORDEM	REQUERIMENTO	NOME		ESPECIF. DA CONSTRUÇÃO	N.º DE PARTIMENTOS	AREA COBERTA	VALOR		LOTE		N.º DO PRÉDIO	SOLEIRA	ALINHAMENTO	
		PROPRIETÁRIO	CONSTRUTOR				DO M2	TOTAL	N.º	GUA-DRA			TESTADA	DATA
108	7 05/67	Oswaldo Manoel de Oliveira	resid. tipo popular "A"	Residência	55,00		R\$ 48.000	7	6	488	"	"	"	"
109									6	6	498	"	"	"
110									5	6	508	"	"	"
111									6	3	589	"	"	"
112									8	3	567	"	"	E 34-40
113									4	3	577	"	"	"
114									3	3	585	"	"	"
115									2	3	595	"	"	"
116									1	4	745	"	"	"
117									2	4	735	"	"	"
118									3		725	"	"	"
119									4		705	"	"	"

Inamov. p/ Regina Leticia Jardim empáticas  
conf. o proc. 14/1104906/93 guia 105550/92

Ver ordem 202 (anexos custados).

1833

1891


NOVA IGUAÇU

CENTRO DE DOCUMENTAÇÃO E IMAGEM  
INSTITUTO MULTIDISCIPLINAR - UFRRJ

REGISTRO DE IMÓVEIS

ARQUIVO DIGITALIZADO

N.º DE ORDEM	APROVAÇÃO	GUIA		LICENÇA		PRORROGADA		PLANTA ARQUIVADA		VISTORIA				OBSERVAÇÕES
		N.º	DATA	PRAZO	VÁLIDA ATÉ	REQ.to	VÁLIDA ATÉ	DATA	N.º	PROVISÓRIA		DEFINITIVA		
										REQ.to	DESPACHO	REQ.to	DESPACHO	
108	11-5-67	30586	11-3-67	1 ano		1867	1967	28		10348/67	21-7-67			
109														
110														
111														Transf. pelo proc 20613/68 para OS Valdo Thomaz
112														
113														
114														
115														
116														Transf. José Roberto de Oliveira Soares (Pro. 13663/67)
117														Transf. Sidnei Lourenço quim 3094
118														Transf. Espalito Pereira de Souza quim 3025 de 11-12-67
119														



CEDIM

CENTRO DE DOCUMENTAÇÃO E IMAGEM  
INSTITUTO MULTIDISCIPLINAR - UFRJ

REGISTRO DE IMÓVEIS

continua ficha nº 26



DISTRITO .....

LOCALIDADE .....

*Novo Squara*

PREFEITURA DA

NOVA IGUAÇU

SEMURB

DEPARTAMENTO DE URBANISMO

LOGRADOURO .....

*R. Dr. Valmir*


FICHA N.º

*242*

N.º da ordem	REQUERIMENTO	NOME		Especif. da Construção	N.º de Pavimentos	Área coberta	VALOR		LOTE		N.º do Prédio	Soleira	ALINHAMENTO	
		PROPRIETÁRIO	CONSTRUTOR				do M2	TOTAL	N.º	Quadro			TESTADA	DATA
<i>187</i>	<i>0013126.943</i>	<i>Fabio Euclides Costa da Silva</i>		<i>resid.</i>		<i>126,53m²</i>			<i>62</i>	<i>-</i>	<i>798</i>	<i>terras</i>	<i>R. Dr. Valmir</i>	
<i>188</i>	<i>0013126.943</i>	<i>Fabio Euclides Costa da Silva</i>		<i>resid.</i>		<i>126,81m²</i>			<i>62</i>	<i>-</i>	<i>798</i>	<i>Apd 301</i>	<i>"</i>	<i>"</i>
<i>189</i>	<i>"</i>	<i>"</i>	<i>"</i>	<i>"</i>		<i>123,73m²</i>			<i>62</i>	<i>-</i>	<i>"</i>	<i>"</i>	<i>"</i>	<i>"</i>
<i>190</i>	<i>051189798</i>	<i>Rogério Silva Acantura</i>		<i>resid.</i>					<i>34</i>	<i>11</i>	<i>334</i>	<i>atual n.º 3085</i>	<i>R. Dr. Valmir</i>	
<i>191</i>	<i>08/032062</i>	<i>Eugenio da Silva</i>		<i>resid.</i>					<i>17</i>	<i>13</i>		<i>Rua Atilma</i>		
<i>191</i>	<i>08/032062</i>	<i>Espólio de Eugenio da Silva</i>		<i>resid.</i>		<i>75,94m²</i>			<i>17</i>	<i>13</i>	<i>290</i>		<i>L. Antonio</i>	<i>Antonio Alves</i>
<i>192</i>	<i>"</i>	<i>"</i>		<i>"</i>		<i>58,88m²</i>			<i>17</i>	<i>13</i>			<i>"</i>	<i>"</i>
<i>193</i>	<i>08/017778</i>	<i>Joaquim Ferreira de Souza</i>		<i>resid</i>		<i>188,31m²</i>			<i>14</i>	<i>06</i>	<i>403</i>		<i>R. Dr. Valmir</i>	
<i>194</i>	<i>08/058547</i>	<i>Rodolfo Alvim Ferreira</i>		<i>Terreo Superior</i>		<i>110,36m²</i>	<i>224,55m²</i>		<i>08</i>	<i>12</i>	<i>510</i>	<i>c/3</i>	<i>"</i>	<i>"</i>
<i>195</i>	<i>08/058549</i>	<i>Rodolfo Alvim Ferreira</i>		<i>"</i>		<i>77,00m²</i>	<i>222,55m²</i>		<i>08</i>	<i>12</i>	<i>510</i>	<i>c/2</i>	<i>"</i>	<i>"</i>
<i>196</i>	<i>031053548</i>	<i>RODOLFO ALVIM FERREIRA</i>		<i>RESID.</i>		<i>141,41m²</i>			<i>08</i>	<i>12</i>	<i>520</i>	<i>c/2</i>	<i>R. DR. WALMIR</i>	
<i>197</i>	<i>11/018557</i>	<i>JURANDIR ANTONIO RIMENTA</i>		<i>RESID.</i>		<i>180,66m²</i>			<i>72</i>	<i>-</i>	<i>818</i>		<i>R. PROF. EDUARDO VIANA</i>	

REGISTRO DE IMÓVEIS

N.º de ordem	Aprovação	GUIA		LICENÇA		PRORROGADA		PLANTA QUIVADA		VISTORIA		Observações
		N.º	Data	Prazo	Válida até	REQ.º	Válida até	Data	N.º	REQ.º	Despacho	
187	31.08.04	021873 45001	05.04.02		Legalização							
188	31.08.04	021873 45001	5.4.02		Legalização							
189	31.08.04				Preto Licença de Construção							
190	11.1.2006									05/309798		aut. R.º 1402/04 nº 337 de aut. desta natureza foram feitas de acordo com RAI - Registro geral de Imóveis nº 1000/04 Proc. 051887/04 em 11.1.2006. AUT.º 051887/04 em 11.1.2006. CONTÉM: PLANILHA
191												
194	19/02/09	2009 00782719	11.3.09		Licença de Construção							Unidades resid. tipo duplex
195	11/03/09	2009 00797493	11/03/09									
196	01/04/09	2009 007975	01/04/09		LICENÇA DE CONSTRUÇÃO							
197	12/07/11	2011/01 128466	07/07/11		LEGALIZAÇÃO							



**CEDIM**

CENTRO DE DOCUMENTAÇÃO E IMAGEM  
DISCIPLINAR - UFRRJ

REGISTRO DE IMÓVEIS

DISTRITO... NI

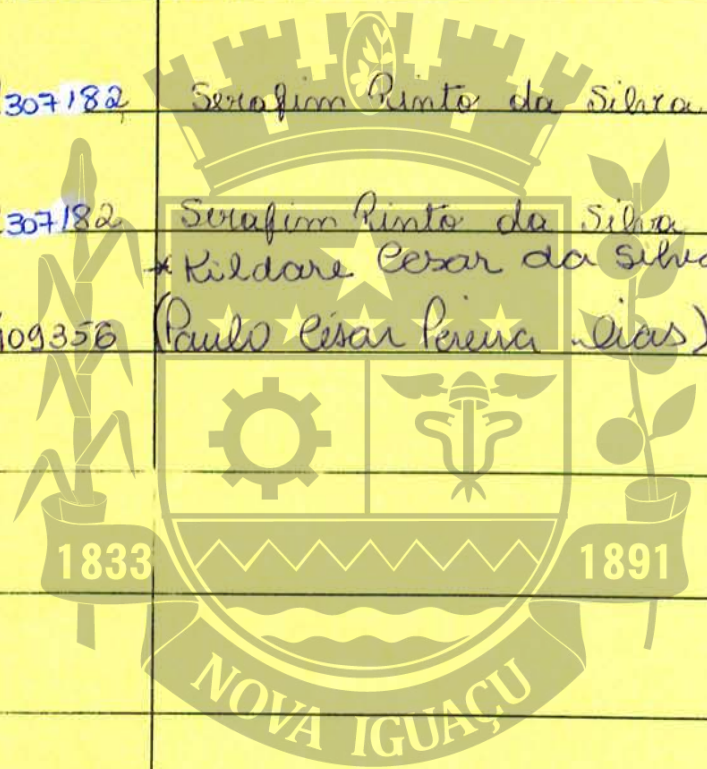
PREFEITURA DA CIDADE DE NOVA IGUAÇU  
SEMURB - DEPARTAMENTO DE URBANISMO

FICHA N.º 442

LOCALIDADE... B. CRUZEIRO DO SUL

LOGRADOURO... B. DR. WALMIR

Nº da Ordem	REQUERIMENTO	NOME PROPRIETÁRIO	Especif. da Construção	Nº de Pavimentos	Área Coberta	LOTE		N.º do Prédio	RUA
						N.º	Quadra		
198	09/167785	KRÍSSIA CHRISTINE DIAS DE SOUZA	RESID.		129,82m <sup>2</sup>	04	04	405	DR. WALMIR
199	09/167785	KRÍSSIA CHRISTINE DIAS DE SOUZA	RESID.		119,48m <sup>2</sup>	04	04	05 01	DR. WALMIR
200	05/307182	Serafim Pinto da Silva	loja com depósito	—	111,98m <sup>2</sup>	16 2	—	1102 loja	Rua Dr. Walmir
201	05/307182	Serafim Pinto da Silva * Kildare Cesar da Silva vias.	apt <sup>o</sup>	—	68,77m <sup>2</sup>	16 2	—	1102 apt <sup>o</sup> 101	Rua Dr. Walmir
202	14/409356	Paulo Cesar Pereira (vias)	resid.	acrescimo de area	148,48m <sup>2</sup>	04	03	577	Rua Dr. Walmir atual Prof. Eduardo Vianna




CEDIM

CENTRO DE DOCUMENTAÇÃO E IMAGEM  
INSTITUTO MULTIDISCIPLINAR - UFRRJ

REGISTRO DE IMÓVEIS

ARQUIVO DIGITALIZADO

Nº da Ordem	Aprovação	GUIA		LICENÇA		PRORROGADA		VISTORIA				OBSERVAÇÕES
		N.º	Data	Prazo	Valida até	Reqº	Valida até	Reqº	Despacho	Reqº	Despacho	
198	12/10/12	2011010 19293	28/11/14									VER ORDEN 119
199	12/10/12	2011010 19150	28/11/14									
200	17/11/83	16771	02/08/84		Lei 638/82							anotado conf. solicitante p/m. 13/00720
201	17/11/83	16771	02/08/84		Lei 638/82							anotado conf. solicitante p/m. 13/00720
202	12/02/15	04926851 2015	12/02/15		Legalização de acréscimo.							



**CEDIM**

CENTRO DE DOCUMENTAÇÃO E IMAGEM  
INSTITUTO MULTIDISCIPLINAR - UFRRJ

REGISTRO DE IMÓVEIS

DISTRITO 12

LOCALIDADE Nova Iguaçu

442

PREFEITURA MUNICIPAL DE NOVA IGUAÇU  
DIVISÃO DE VIAÇÃO E OBRAS - SEÇÃO DE

N.º DE ORDEM	REQUERIMENTO	NOME		ESPECIF. DA CONSTRUÇÃO	N.º DE PAVIMENTOS	ÁREA COBERTA	VALOR		LOTE		N.º DO PRÉDIO	ANDAIMES	MARQUISE	SOLEIRA	ALINHAMENTO	
		PROPRIETÁRIO	CONSTRUTOR				DO M.R.	TOTAL	N.º	QUADRA					TESTADA	DATA
120	7056/67	Oswaldo Abendes de Oliveira	Resid. Tipo Popular 'E'			55,00		448,00	5	4	693	Rua Wilma				E 30-3
121									6	4	685					"
122									7	4	683					"
123									8	4	675					"
124									9	4	665					"
125									10	4	655	Rua Wilma				"
126	2722/68	Yose bol de Santo	Resid			36,50	20,00	740,00	14	4	1400/I					E 88-20
127	"	"	"			38,00	20,00	760,00	"	"	1400/II					"
128	3896/68	Oswaldo Abendes de Oliveira	(Ver obs) Tipo Popular 'E'			55,00		448,00	12A	3	588					E 61-32
129		(VER OBS)				55,00		448,00	12B	4	578	atual (520)				"
130						55,00		448,00	12C	4	568					"
131		(VER OBS)				55,00		448,00	12D	4	558					"
132						55,00		448,00	1	3	620					"
133						55,00		448,00	13	3	613	Rua D.ª Wilma				"
134	6064/68	Dinora Leopoldina da Conceição	Resid			33,00	20,00	730,00	13	13	266	Rua Wilma				E 92-21
135	12604/68	gentil Pereira Dutra (Ver obs)	"			69,30	20,00	1.386,00	6	3	55	Rua Antonio Bactimo of the street				E 98-21
136	13762/68	Emmanuel Lisboa (Yronimo B. obayra)	Resid			80,00	30,00	2.400,00	6	7	194	atual 455	0,50	1000		E 68-4
137	22.097/69	"	"			81,80	30,00	2.454,00	6	7	194	Sobrado atual 455 apto 101				E 42-25/26
138	"	"	"			38,68	20,00	773,60	6	7	455 e/I	Rua D.ª Wilma				"
139	12.198/70	Agostinho Ferreira de Sousa	Resid			68,60	20,00	1.372,60	7	5	164					"
140	14.172/70	Jely Ferrari	"			92,15	20,00	1.843,00	20	4	557	Rua Wilma				"
141	1.963/71	Benedito Claudionor de Almeida	"			67,00	"	1.340,00	3	12	415	Rua D.ª Wilma				"
142	"	"	"			24,60	"	492,00	3	12	415 e/I					"
143	13412/71	MARIO BAPTISTA DAKOS	"			90,00	"	1.832,00	8	11	216					"

Requisição 352/69  
para  
Tramitação  
Global e Eletrônica  
5/74

1833 1891

continua ficha 442

Folha 442

N.º	DATA	PRASO	VÁLIDA ATÉ	VISTA ARQUIVADA				VISTORIA				OBSERVAÇÕES	
				REQ.to	VÁLIDA ATÉ	DATA	N.º	PROVISÓRIA		DEFINITIVA			
								REQ.to	DESPACHO	REQ.to	DESPACHO		
120	11-5-67	30.585	11-5-67	1 ano	11-5-68		1967	28	11.848	21-7-67			Rua Walmir 01
121													
122													
123													
124													
125													
126	28-3-68	17.637	3-2-69		Aug		1968	438					Transf. E. Maria Francisco Salva Rua Walmir P. 19.663/67. guia 30.940-30.25 de 1-12-63 Multa nº 4953
127	"	"	"		"		"	"					"
128	29-3-68	8211	26-4-68	1 ano	29-3-69				3896	17-7-68			Transf. P. 399/70 p.º Alcega Pereira de Siqueira guia 10.445/70
129													
130													
131													
132													
133													
134	7-5-68	14222	8-11-62		Aug		1968	361					Multa nº 3332
135	3-7-68	10.693	3-7-68		"		1968	199					Transf. p.º José de Oliveira Alves. guia 12.69/72
136	2-9-68	12.633	2-9-68	6 meses	2-3-69		1968	257					Rua Dr. Walmir
137	20-3-70	11.800	25-3-70	1 ano	20-3-71		1970	38					"
138	"	11.926	"		Aug		"	"					"
139	16-9-70	21.428	25-11-70		Aug		1970	319					Multa nº 5963 Decreto nº 41/69
140	9-12-70				"								"
141	25-3-71	26160	5-4-71		"		1971	38					"
142	"	"	"		"		"	"					"
143	13/01/71	2145	10/07/71										

reconst. p.º do l.º 200 do Reg. Alvos Aberca  
p.º 5/6346/01. guia. 90.441/82.

CENTRO DE DOCUMENTAÇÃO  
INSTITUTO MUNICIPAL

REGISTRO DE IMÓVEIS

continua folha 442

Obra - *de ...*  
 atual Rua Antonio do Estreito  
 DISTRITO *1º*  
 LOCALIDADE *Pova Iguaçu 442*  
 PREFEITURA  
 DIVISÃO DE VIAÇÃO E OBRAS - SEÇÃO DE OBRAS

N.º DE ORDEM	REQUERIMENTO	NOME PROPRIETÁRIO	CONSTRUTOR	ESPECIF. DA CONSTRUÇÃO	N.º DE PAVIMENTOS	ÁREA COBERTA	VALOR		LOTE		ANDAIMENTE	MARQUISE	SOLEIRA	ALINHAMENTO	
							DO M.º	TOTAL	N.º	QUADRA				N. DO PR.º	TESTADA
1	1445/49	Maria Feneira da Silva (Viado)		e t		47,86	500,00	23.930,00	1	6	115		0,50	42,00	31-3-49
2	3153/49	Antonio Lopes Loureiro		e t		47,86	"	23.930,00	9	3	87		0,40	12,00	29-4-49
3	3954/49	Aluizio Ferreira Lima		e t		47,86		35.000,00	8	3	77		0,50	12,00	24-6-49
4	8642/49	Yorge Parva		e t		47,86		35.000,00	3	6	131	atual 143 (Viado)	0,40	12,02	20-12-49
5	6639/49	Maria Helena de Almeida Castro		e		55,47		42.000,00	1	7	145	320,15	0,40	39,00	14-9-49
6	8031/49	Suzia de Oliveira Lima		e t		47,86		35.000,00	7	3	61		0,40	12,00	17-11-49
7	3452/50	Dionanna de Souza (Viado)		e t		47,86		35.000,00	11	5	226		0,40	12,00	20-4-50
8	3578/50	Yocã Pereira Dutra (Viado)		B-5/1		34,93		21.000,00	6	3	55	cancelada	0,50	12,00	27-4-50
9	4262/50	Jerônimo de Pinho Soares (Viado)		e		55,47		42.000,00	9	1	52	atual 64	0,40	12,00	1-6-50
10	3224/51	Lucrecia Peres Dias		e		55,47		42.000,00	12	1	35		0,50	12,00	19-4-51
11	7838/51	Civaldo dos Santos e Afonso (Julio Santos) Capela		e (t)		64,15	1,000	64.150,00	120						
12	1664/53	Agostinho Feneira da Silva		e (t)		47,86		35.000,00	627	5	121	atual	0,40	54,50	16-4-53
13	3427/53	Fernando Paschoal Gomes		e (t)		47,86		35.000,00	9	6	207	atual 209	0,40	11,50	13-5-53
14	4976/53	Yorge Abrantes da Silva		Bant.		30,20		20.000,00	13	1	16		0,30	50,00	30-9-53
15	1202/54	Martin Industria e Comercio de Plásticos S/A Fabricao		e	2	1,887/6	1,000	1,887,600,00	12	2	175	Farmo	0,40	203,40	25-1-55
16	"	Jorn Iheri de Souza Bernardes		"	"	345,44	"	345,440,00	42	"	"	2º Parcela	"	"	"
17	9223/54	Antonio Lopes Loureiro	Aug	Resid		39,62	"	39.620,00	9		93	Rua Wilma			
18	2312/55	Emilia Maria da Conceicao		B (t)		34,97		30.000,00	5	3	43		0,50	12,02	18-3-55
19	13.011/55	Waldyr Batista Faria (Viado)		e		55,47		42.000,00	2	7	250		0,40	10,00	12-10-55
20	6142/56	Flavio Koetti	Aug	Resid	⊙	33,00	1,500	49.500,00	3	7	187	Rua de Walmar			Est 357,21
21	17.802/56	Martin Industria de Plásticos S/A Aug		galpão		1,998,00	1,000,00	1,998.000,00	12	2	131	"	"		Est 9.255
22	"	"	"	"		1,998,00	"	"	42	"	185	atual Rua 11/288/59	"		"
23	8091/56	Achao Martins Torres	Aug	2 Resid	germinado	59,98	1,500	89970,00	3	2	3503	45x79	"		Est 31-94

Continuar no 44520

Ficha 442

N.º	DATA	PRASO	VÁLIDA ATÉ	REQ. to	VÁLIDA ATÉ	HISTÓRIA				OBSERVAÇÕES		
						PROVISÓRIA		DEFINITIVA				
						DATA	N.º	REQ. to	DESPACHO	REQ. to	DESPACHO	
1	31-3-49	P.g. pelo	1-4-49	3 anos	1-4-52							
2	3-5-49	"	3-5-49	3 anos	3-5-52							
3	24-6-49	P.g. pelo	24-6-49	3 "	24-6-52							
4	20-12-49	"	20-12-49	3 "	20-12-52							
5	14-9-49	"	14-9-49	3 "	14-9-52							
6	17-11-49	"	17-11-49	3 "	17-11-52							
7	20-4-50	"	20-4-50	3 "	20-4-53							
8	27-4-50	"	27-4-50	2 anos	27-4-52							
9	1-6-50	"	1-6-50	3 "	1-6-53							
10	23-1-51	P.g. pelo	23-4-51	3 "	23-4-54	327/54	23-4-55					
11	26-11-51					1951						
12	16-4-53	P.g. pelo	16-4-53	3 anos	16-4-56							
13	14-5-53	"	14-5-53	3 "	14-5-56							
14	10-12-53	"	10-12-53	2 anos	10-12-55							
15	25-1-55	1451	3-2-55	6 meses	3-8-55							
16	"	2075500	"	"	"							
17	1-5-55	4964	11-4-55	Julg.								
18	29-3-55	P.g. pelo	29-3-55	2 anos	29-3-58							
19	12-10-56	"	12-10-56	3 anos	12-10-59							
20	2-8-56	8505	3-8-56	Julg.								
21	25-2-57	8316	3-9-57	Julg.								
22	"	930133500	"	"								
23	10-7-56	7-765	10-7-56	"								

REGISTRO DE IMOVEIS

continua ficha 442 23



DISTRITO <sup>1º</sup> *Para Squaça*  
 LOCALIDADE *Para Squaça*

*E442*

PREFEITURA MUNICIPAL DE INHAMBUEIRA  
 DIVISÃO DE LICITAÇÃO E OBRAS — SEÇÃO DE OBRAS

N.º DE ORDEM	REQUERIMENTO	NOME PROPRIETÁRIO	CONSTRUTOR	ESPECIF. DA CONSTRUÇÃO	N.º DE PAVIMENTOS	ÁREA COBERTA	VALOR		LOTE		N.º DO PRÉDIO	ANDAIM. ME	MAR-QUISE	SOLEIRA	ALINHAMENTO	
							DO N.º	TOTAL	N.º	QUADRA					TESTADA	DATA
24	14.321/57	Eláriso Ferreira Lima	leg	Resid		71,40	107,10	2	7	185	R	D.º Walmar				E 116
25	7686/57	Eltonia Ferreira de Lampa	"	"		63,00	94,50			115		Rua Wilma				11/6
26	"	"	"	"		30,00	45,00	1	6	115	II	"	"			
27	"	"	"	"		16,00	24,00			115	III	"	"			
28	"	"	"	"		3,00	3,150			115	IV	"	"			E 39
29	6388/58	Elmestacio Pereira Militão	"	e <sup>(t)</sup>		18,40	195,00	8	4	322		"	"			E 5-24
30	15242/58	Plastim Indústria e Comércio de Plásticos S/A	galpão			394,87	394,87	1.000,00		175	III	Rua D.º Walmar				E 40
31	16.080/57	Waldyr Batista Faria	Sarg de Estingue	Resid			8,00			250		"	"			
32	"	"	"	"			7,50			250	II	"	"			
33	"	"	"	"			7,50			250	III	"	"			E 177
34	7.852/59	Encarnação Tenente Jorge	Sarg de Estingue	Resid		1,560	3,100	2	7	250		"	"			
35	" 1833	"	"	"		7,29	2,00	"	"	250	II	"	"			
36	"	"	"	"		8,40	2,00	"	"	250	III	"	"			
37	4282/61	Cessi Gonçalves		e <sup>(t)</sup>		3,129	2,100			35,00				0,50	12,00	E 1-2 6-4-61
38	7347/61	Humilberto da Silva		e		55,47	42,00	9	9	282				0,50	10,00	2-6-61 E 2-57
39	13.969/61	Elvário Damascão da Silva		"e"		55,47	42,00	9	7	332		R.º Walmar		1,000		6-2-61 E 2-57
40	5.182/62	Eni Sá (cancehada pelo pro 18266/68 de leg)		e <sup>(t)</sup>		47,86	35,00	12	13	375		"		0,50	1,000	20-3-62 20-4-62
41	6327/62	João Silva		e		55,47	42,00	3	7	270		Vir do		0,50	1,000	23-4-62 30-2-62
42	953/62	Amizis de Paula		"e"		55,47	42,00	1	14	145				0,50	10,00	11-6-62 10-4-62
43	15.086/63	Yzê Prozano de Andrade	leg	Resid		44,00		1	4	38		R. Wilmar				E 7-190
44	"	"	"	"		56,00		"	"	22						
45	19.025/63	Durvalino de Souza		e		100,00	448,00	15	9	342				0,50	1,000	10-4-62 E 35-21
46	16.364/63	Yzê Boile das Garças	leg	Resid		50,00		14	4 (cont) 140			Rua Wilmar			atual 140 fundos	E 25,5
47	19.743/63	Francisca Pinheiro Dantas	"	e		55,47	448,00	9	5	204				0,50	12,00	E 38,18

continua na p. 442 3º

folha 492

N.º	DATA	PRASO	VÁLIDA ATÉ	REQ.to	VÁLIDA ATÉ	PLANTA ARQUIVADA		VISTORIA		OBSERVAÇÕES	
						DATA	N.º	PROV.ªORIA	DEFINITIVA		
								REQ.to	DESPACHO	REQ.to	DESPACHO
25-11-57	11344	11/12-58	Julg								
26-11-57	6033	15-7-58	"								
27-11-57	out 2/15	"	"								
28-11-57	"	"	"								
29-11-57	"	"	"								
30-11-57	16-5-58	16-5-58	3 anos		16-5-61						
31-11-57	10-15-58	10-15-58	Julg								
32-11-57	18-3-59		"								
33-11-57	"		"								
34-11-57	"		"								
35-11-57	15-7-59	01489	10-8-59								
36-11-57	"	00066	"								
37-11-57	"	00281ao	"								
38-11-57	6-4-61	2204	12-4-61	3 anos	6-4-64						
39-11-57	23-6-61	3902	28-6-61	3 anos	23-6-64						
40-11-57	11-9-61	5626	13-9-61	3 anos	13-9-64						
41-11-57	29-3-62	4971	6-8-62	3 anos	29-3-65						
42-11-57	23-4-62	2722	2-5-62	3 anos	23-4-65						
43-11-57	28-6-62	5224	16-8-62	3 anos	28-4-65						
44-11-57	26-8-63	8037	5-9-63	Julg							
45-11-57	"	"	"	"							
46-11-57	10-10-63	9429	11-10-63	3 anos	10-10-66						
47-11-57	11-4-63		Julg								
48-11-57	18-11-63	10928	5-11-63	3 anos	18-11-66						

Desl 566 de 24-4-57

Desl 630 de 20-11-58

5532/60 15-06-60

meses 21 Errores Esquentada - 5A.  
Proc. 57/4401/59 - juiz - Bl. 374/81.

Morilton nº 248

D.º Wilma

R. Wilma

Pr. D.º Wilma

U. Wilma

U. D.º Wilma

U. Wilma "Bomiro baulina"

Desl nº 1283 de 10-4-63 out.º 1º/14"

" " " " " "

Pr. Wilma

Desl nº 1283 de 10-4-63 out.º 1º/14"

Pr. D.º Wilma

continua folha 493

442

DISTRITO 1º  
LOCALIDADE Nova Iguaçu RJ

PREFEITURA MUNICIPAL DE NOVA IGUAÇU - DIVISÃO DE ENGENHARIA

LOGRADOURO Rua Wilma FICHA N.º 442

N.º DE ORDEM	REQUERIMENTO	NOME		ESPÉCIE CONSTRUÇÃO	N.º DE PAVIMENTOS	ÁREA COBERTA	VALOR		LOTE		N.º DO PRÉDIO	ANDALME	MARQUISE	SOLEIRA	ALINHAMENTO		
		PROPRIETÁRIO	CONSTRUTOR				DO M. 2	TOTAL	N.º	QUADRA					TESTADA	DATA	
48	16753/63	Emmanuel Lisboa	Associação	Resid.		35,00	-	-	6	7	196					Rua Dr. Waldemar	E. 47-37
49	21818/63	Altair Vieira	Associação	Resid.		114,10	20.000,00	2.354.000,00	1	5	56					Rua Dr. Waldemar	E. 3-55
50	"	"	"	"		40,00	-	-	1	5	62					"	"
51	3221/64	Oregio Francisco de Souza	"	"		54,00	-	-	2	8	204					Rua Wilma (A. Araújo)	E. 146-77
52	8145/64	Leumberto da Silva	"	Loja		16,00	-	-	9	9	280					"	E. 55-96
53	"	"	"	"		16,00	-	-	9	9	282					"	"
54	8808/64	Dirceah Leopoldina de Encarnação	"	"		36,00	-	-	13	13	264					(A. Araújo)	E. 130-131
55	"	"	"	"		36,00	-	-			264					fundos	"
56	16664/64	Ely Dutra	Associação	Resid.		64,00	-	-	1	7	175					Rua Waldemar (B)	E. 131-144
57	22.132/65	Luizete Marcel da Silva	"	C		55,41	408.000		10	4	52					"	0,50 12,00
58	9426/66	Maria das Dores Rodrigues Motta	Associação	Resid.		25,00	-	-	18	4	935					Rua Wilma	E. 7-25
59	"	"	"	"		15,00	-	-	18	4	935					"	"
60	18220/66	Antônio de Castro Vieira	"	"		55,41	448.000		11	4	126					"	0,50 10,00
+61	19297/66	Maria Regina Santos	Associação	Resid.		30,00	100.000		4	7	176					Rua Waldemar	E. 19-29
62	189/67	George Pereira	"	"		42,00	-	-	3	6	143					Rua Wilma	E. 68-91
63	589/67	Jose Jerusalem das Neves	"	"		42,00	15.000	630.000			153					"	E. 18-35
64	"	"	"	"		27,00	-	405.000			153					"	"
65	13.404/67	José Maurício Mendes	Associação	Resid.		46,29	20.000	1.525.000	6	12	284					Rua Waldemar	E. 60-133
66	18.266/67	Omy Sá	Associação	"		67,86	20.000	960.000	17	13	355					Rua Wilma	E. 19-1
67	3231/78	Dalva Augusta Santos de Almeida	"	"		60,00	-	12.660,00	24	2	25					Alameda	"
68	"	"	"	"		39,90	-	-	24	2	25					"	"
69																	
70																	
71																	

REGISTRO DE IMÓVEIS

EX. 5 NA 442

112/º - Estrada Municipal 442/º

N.º DE ORDEM	APROVAÇÃO	GUIA		LICENÇA		PRORROGAÇÃO		PLANTA ARQUIVADA		VISTORIA		OBSERVAÇÕES
		N.º	DATA	PRASO	VÁLIDA ATÉ	REQ.to	VÁLIDA ATÉ	DATA	N.º	REQ.to	DESPACHO	
48	5-12-63	14.887	13-10-65									
49	10-1-64	1822	4-3-64									
50	"	2.054,00										
51	20-4-64	2055,00	24-11-64									
52	6-7-64	7978	27-7-64									
53	"	4.920,00										
54	21-10-64	12.116	16-11-64					1601	Item 474			
55	"											
56	21-10-64	5.755,00	22-10-64						perif. 1601 Item B			
57	14-2-66	2071	19-2-66									Rua da Valência
58	4-7-66	11.666	5/7/66						1.708 Item "A"			
59	"	"	"						"			
60	24-10-66	22.005	24-10-66									Rua Matina
61	18-11-66	23.155	11/12-66						perif. 1608 Item A			transf. para Seta Soares
62	12-1-67											perif. 0511.847/76 June 46.122
63	21-3-67											perif. 1870 Item A
64	"											
65	5-9-67	691	12-9-67					1967 179				perif. 1940 Item 2º
66	2-12-68	18.881	6-3-69					1969 31				
67	"											
68	22-02-78											

REGISTRO DE IMÓVEIS

CENTRO DE DOCUMENTAÇÃO E IMAGEM  
INSTITUTO MULTIDISCIPLINAR - UFRJ

DISTRITO Itaipava  
 LOCALIDADE N. Squaci 492  
H. Dr. Waldir

PREFEITURA MUNICIPAL DE ITAIPAVA  
 DIVISÃO DE VIAÇÃO E OBRAS — SEÇÃO DE OBRAS

N.º DE ORDEM	REQUERIMENTO	NOME PROPRIETÁRIO	NOME CONSTRUTOR	ESPECIF. DA CONSTRUÇÃO	N.º DE PAVIMENTOS	ÁREA COBERTA	VALOR		LOTE		N.º DO PRÉDIO	ANDAIMENTO	MARQUISE	SOLEIRA	ALINHAMENTO	
							DO M.²	TOTAL	N.º	QUADRA					TESTADA	DATA
143	4485/71	Luiz Neves da Silva		C		55,47	448,00		11	9	382			0,50	10,00	E, 10
144	8177/74	Emilia James Barboza		C		60,00	450,00	4.500,00	J2	J3	88			0,50	10,00	
145	706/75	Joaquim Lopes da Silva		C		55,47	420,00	4.160,25	3H	8	215			0,50	11,50	
146	13-812/75	João Martacio Saara	Seg	Residencia		30,48	40,00	1.219,20		3	4	320C				
147	"	"	"	"		47,96	75,00	3.544,50	"	"	320					
148	09.708/75	José Rosário de Almeida	"	Residencia		23,80	"	1.785,00	J	4	38	Endos				
149	"	"	"	Soja		24,64	"	1.848,00			22	Soja				
150	680/76	Madalena Estanislau Antonio		Res.		55,47	24.500,00	24.500,00	19	4	570	-	-	0,50	1000	u
151	05/1.847/76	Dulce Waldira		Resid.		30,00			4	7	176	Rua	Rua	Dr. Waldir		
152	05/2.070/76	Sergio de Silva	Carlos Sebastião	Resid.		88,70	100,00	62.090,00	7	6	160	Rua	Rua	Wilma		
153	1175/76	ADRIANO DE MELLO	Volmir H. Zemanides	"		65,00	300,00	19.500,00	8	6	193	"	"			
154	05/746/77	Stanimir	Stanimir	Resid.		485,19	500,00	79.500,00	11	13	436	Rua	Rua	Wilma		
155	05/10.952/79	Antonio Silva Gonçalves	Antônio de Almeida	Resid.		65,00	-	-	10	11	366	Rua	Rua	Waldir		
156	057 4129/80	Helena Estanislau	Rodrigues e Outros	Resid.		42,07	-	-	8	7	322C	Rua	Rua	Dr. Waldemar		Obs.
157	05/11.302/79	Wilson Lorenna	Correia e Manoel da Costa Fonseca			58,20			5	6	157					
158	"	"	"	"		35,34			5	5	157C11					
159	"	"	"	"		32,29			5	6	157C12					
160	5/14.540/79	ERIVAN ENG. S/A.		Galpão	1ª	2.577,04					175	Galpão	1			
161	"	"	"	"	2ª	246,21					175	"	1			
162	"	"	"	"	3ª	32,18		150.000,00			175	"	1			Rua Waldir
163	"	"	"	"		977,64					175	"	3			
164	"	"	"	"		1.210,73					175	"	3			
165	5/734/82	Walter Rodrigues de Menezes				66,00			16	4	164					Wilma
166	5/905/82	Deiuseo De Almeida		Resid.		76,04					478					

Continua



Waldemar  
 atual - Antonio  
 Caetano & Res.

124,8  
 119,4  
 5x

Ver. 80

8.343,8

442<sup>F</sup>

N.º	DATA	PRASO	VÁLIDA ATÉ	REQ.to	VÁLIDA ATÉ	DATA	N.º	HISTÓRIA		OBSERVAÇÕES				
								PLANTA ARQUIVADA			PROVISÓRIA		DEFINITIVA	
								REQ.to	DATA		REQ.to	DESPACHO	REQ.to	DESPACHO
143	22-06-71		30/12/70											
144	8/7/74		24/8/74											
145	11/4/75		25/2/75											
146	08-07-75													
148	05-12-75													
149	"													
150	10/02/77		38978			11-2-76	10/2/77							
151	27/7/76		46.530			2/8/76								
152	24/09/76													
153	7-02-77		54.347			11-0-77								
154	02/03/77		55.704			15/3/77								
155	11-10-79		52905			27/11/79								
156	06-05-80					26-5-80								
157	15/5/80													
158	15/5/80													
159	15/5/80													
160														
161														
162	18/6/81		81.576			23/7/81								
163														
164														
165	12/6/82		94.268			25/3/82								
166	18/5/82		94.336			30/3/82								

5 - Guia nº 24784/5 referente ao imposto de  
 R. Wilma A. Guira nº 50121 e referente a R. Wilma  
 R. Wilma  
 R. Wilma

1976 253

1976 155

1977 2

1977 45

1979 471

1980. 345

1981 519

1982. 302

04/9569/81 Trans. p/ José Gonçalves Figueira, conf. processo  
 04/9569/81 (trans. p/ José Gonçalves Figueira, conf. processo  
 conf. proc. 5-2980-88 pda guia 1-730/82)

Prop. Anastácio Pereira Matos

maioridade e legitimidade

CENTRO DE DOCUMENTAÇÃO E IMAGEM  
 INSTITUTO MULTIDISCIPLINAR - UFRRJ

REGISTRO DE IMÓVEIS

DISTRITO 1º

F 442

LOCALIDADE Nova Iguaçu

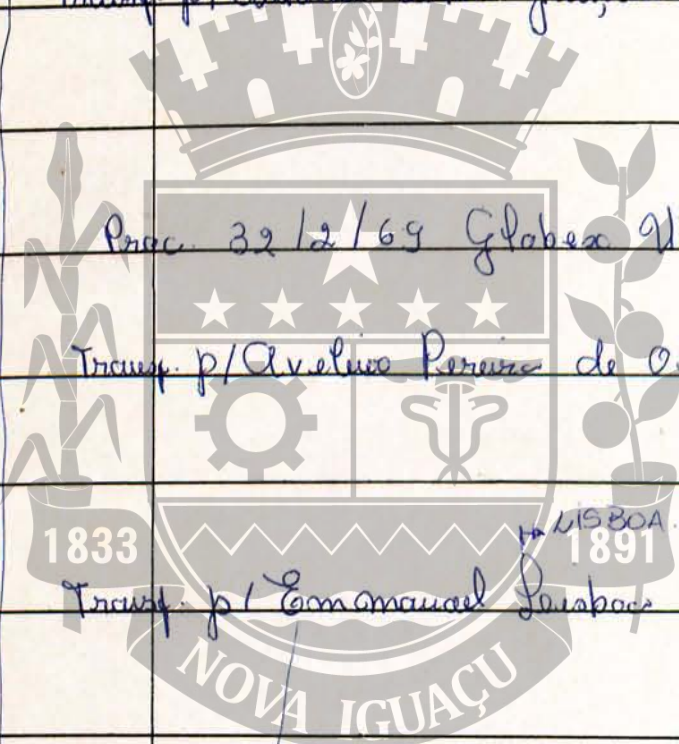
Rua Dr. Waldemar

PREFEITURA MUNICIPAL DE NOVA IGUAÇU  
SEMURB - DEPARTAMENTO DE URBANISMO

FICHA N.º 442

LOGRADOURO Rua Waldemar

N.º DE ORDEM	REQUERIMENTO	NOME		ESPECIF. DA CONSTRUÇÃO	N.º DE PAVIMENTOS	ÁREA COBERTA	VALOR		LOTE		N.º DO PREDIO	SOLEIRA	ALINHAMENTO	
		PROPRIETÁRIO	CONSTRUTOR				DO M2	TOTAL	N.º	GUA-DRA			TESTADA	DATA
96	7.056/67	Oswaldo Mendes de Oliveira	resid. tipo popular			55.00	448.000		16	11	356	actual	1015	E.31-40
97		Transp. p/ Antonio Silva Gonçalves	proc 05/10952/79	guia	52904/79				10	11	366			11
98									11	11	376			11
99		Proc 32/2/69	Globex Utilidades S/A						16	6	398			11
100		Transp. p/ Avelino Pereira de Oliveira	proc 5/6924/83	guia	1576/83				15	6	403			E.32-40
X 101									14	6	418			11
102		Transp. p/ Emmanual Barbosa	proc 05/4771/77	guia	107/77				13	6	428			11
103									12	6	438			11
104									11	6	448	x		E.33-40
105									10	6	458			11
106									9	6	468	actual n.º 351	Rua Dr. Waldemar	11
107									8	6	478			11




REGISTRO DE IMÓVEIS

Continua p.º 442 6.º

*Distrito de Nova Iguaçu - Nova Iguaçu - Distrito*

*quinta 442*

N.º DE ORDEM	APROVAÇÃO	GUIA		LICENÇA		PRORROGAÇÃO		PLANTA ARQUIVADA		VISTORIA		OBSERVAÇÕES		
		N.º	DATA	PRAZO	VÁLIDA ATÉ	REQ.to	VÁLIDA ATÉ	DATA	N.º	PROVISÓRIA			DEFINITIVA	
										REQ.to	DESPACHO		REQ.to	DESPACHO
96	11-5-67	30585	11-5-67	1 ano				1967	23			67 Demolido conj. proc. 14/110:366/92, guia 96424 em 16/8/91		
97														
98														
99														
100														
101														
102												Transf. proc. 04/163/76 conj. Rocha Sílvia, Adair Carlos Rocha, Lucy Rocha Vilma e Suelly Carlos R. Lima, guia 42859/76		
103														
104														
105														
106												Conf. Proc. 021/01/01924, anotação a mudança de número 2468 atual 351 conforme Justiça no local em 27.3.04 de 19/02/04. Ruca Dr. Valério		
107														



**CEDIM**  
CENTRO DE DOCUMENTAÇÃO E IMAGEM  
INSTITUTO MULTIDISCIPLINAR - UFRRJ

REGISTRO DE IMÓVEIS




7 DISTRITO \_\_\_\_\_  
 LOCALIDADE N. Iguaçu 442

PREFEITURA MUNICIPAL DE NOVA IGUAÇU  
 SEMURB - DEPARTAMENTO DE URBANISMO

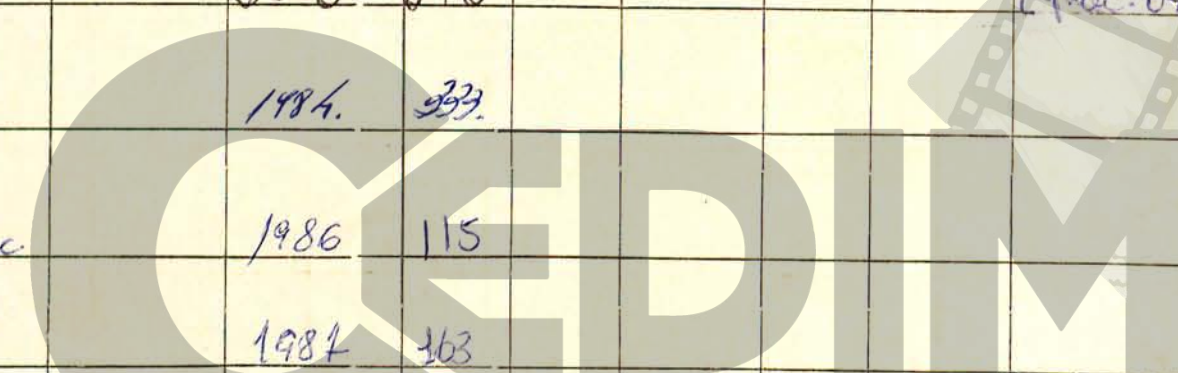
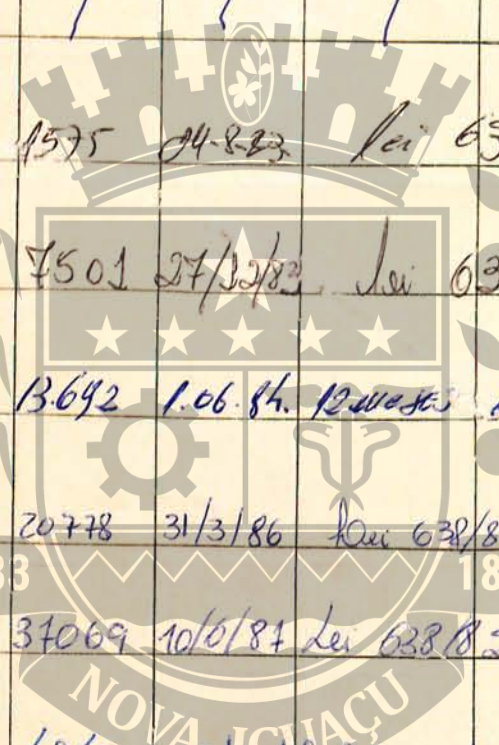
LOGRADOURO Rua Wilma  
 FICHA N. 442

N. DE ORDEM	REQUERIMENTO	NOME		ESPECIF. DA CONSTRUÇÃO	N.º DE PAVIMENTO	ÁREA COBERTA DO M2	VALOR TOTAL	LOTE		N.º DO PRÉDIO	SOLEIRA	ALINHAMENTO	
		PROPRIETÁRIO	CONSTRUTOR					N.	GUADRA			TESTADA	DATA
167	5/3641/82	OSMAR	Gregório	Resid.		186,00	357.800,00.			315			2
168	u	u	u							315		Sobrado	2
169	5/6924/83	Adelina	Peres de Oliveira	Acresc.		102,68				15 6		411. DE WILMA	
170	5/9759/83	Gentil	Gomes Afonso	Acresc.		65,00				13 6		391 (antigo 428) WILMA	
171	5/2726/84	Jorge	Costa de Lencastre	Lota.		63,00	3.234.483,00.			4 4		12. WILMA	
172	5/551/86	Francisco	Ricardo Marques do Nascimento	acresc.		164,90				10 6		361 On Wilma atual da Wilma	
173	05/897/84	Wilma	de Souza Tabares Novo	Resid.		85,80				95 10		1024 Rua Terezinha	
174	05/849/84	Luiz	Adão Ladeira	resid.		83,28				5 F		360 Rua de Wilma	
175	05/849/84	Luiz	Adão Ladeira	resid.		49,50				5 F		360 c/11 Rua de Wilma	
176	05/2569/87	Paulo	Roberto Garcia de Aguiar	resid.		146,00				15 13		270 Antonio Bastiano Alves	
177	05/1011/88	Nancy	Barbosa	resid.		127,12				166 11		1045 Rua Wilma	
178	5/2353/88	Edmar	Amaral	resid.		14,00				46 13		280 Rua Antonio A. Alves	



ARQUIVO DIGITALIZADO  
 CENTRO DE DOCUMENTAÇÃO E IMAGEM  
 INSTITUTO MULTIDISCIPLINAR - UFRRJ  
 REGISTRO DE IMÓVEIS

N.º DE ORDEM	APROVAÇÃO	GUIA		LICENÇA		PRORROGADA		PLANTA ARQUIVADA		VISTORIA				OBSERVAÇÕES
		N.º	DATA	PRAZO	VÁLIDA ATÉ	REQ.to	VÁLIDA ATÉ	DATA	N.º	PROVISORIA		DEFINITIVA		
										REQ.to	DESPACHO	REQ.to	DESPACHO	
167	19/11/82	106.097	19/11/82	24 meses	19/11/84				1982	703				
168	4													
169	10-8-83	1575	04-8-83	Lei 635					1983	365				
170	18/11/83	4501	27/11/83	Lei 638/82			X		1983	173				{Anexo 000000 Antigo 428 Comp. Inf. Proc. 04/90.2/84}
171	16.3.84	13692	1.06.84	12 meses	16.3.85				1984	333				
172	21/12/86	20778	31/3/86	Lei 638/82	Reg. arquiv.				1986	115				
173	06/04/87	37069	10/6/87	Lei 638/82	Reg.				1987	363				
174	5-9-85	49492	29/10/87	Lei 638/82	Reg.				1988	502				
175	5-9-85	49492	29/10/87	Lei 638/82	Reg.				1988	502				
176	19/10/87	52401	14/3/88	Reg. Lei 638/82					1989					Agende o tempo do processo porque falta a planta
177	3/5/88	89404	30/5/89	Reg. Lei 638/82					1989	111				
178	22/9/88	72.852	26/3/89	Reg. Lei 1509/89										



CENTRO DE DOCUMENTAÇÃO E IMAGEM  
INSTITUTO MULTIDISCIPLINAR - UFRJ

REGISTRO DE IMÓVEIS

ACERVO DIGITALIZADO



**CEDIM**  
CENTRO DE DOCUMENTAÇÃO E IMAGEM  
INSTITUTO MULTIDISCIPLINAR - UFRRJ



REGISTRO DE IMÓVEIS