

FICHA DE META DADOS – CEDIM 2018/1	
Nome da Pasta	Ficha nº 437- Registro de Imóveis de Nova Iguaçu
Autor/Instituição	Subsecretaria de Urbanismo/ Secretaria Municipal de Infraestrutura da Prefeitura da Cidade de Nova Iguaçu- SEMIF/PCNI
Número de Documentos	36
Quantidade e tipo de documentação	36 Fichas
Dia/ Mês/Ano	Da década de 1940 a 2010
Formato	A3
Resumo	<p>A coleção reúne registros de imóveis situados no município de Nova Iguaçu a partir do ano de 1946. O acervo encontra-se depositado junto a Subsecretaria de Urbanismo/ Secretaria Municipal de Infraestrutura da Prefeitura da Cidade de Nova Iguaçu-SEMIF/PCNI. Disposta em fichas, a documentação compreende dados imobiliários como nome do proprietário, especificações técnicas, valor do imóvel e endereço. Dentre os lançamentos digitalizados alguns citam dados de construções como Shoppings, Hospitais, Escolas, Centros Comerciais e etc. As fontes são manuscritas e encontram-se em boas condições, contudo algumas destas fichas, devido ao constante manuseio, estão com as bordas deterioradas, o que dificulta a leitura de que a consultar. Esta documentação, enfim, representa mais um capítulo na história da expansão imobiliária deste município.</p>



MINISTÉRIO DA EDUCAÇÃO
UNIVERSIDADE FEDERAL RURAL DO RIO DE JANEIRO
INSTITUTO MULTIDISCIPLINAR – CAMPUS NOVA IGUAÇU
CENTRO DE DOCUMENTAÇÃO E IMAGEM



Palavras-Chave	Proprietário; Construtor; Logradouro; Nova Iguaçu
Notas explicativas	***

DISTRITO

LOCALIDADE

1ª Vila Guassie R. Rondon (General)

PREFEITURA MUNICIPAL

DIVISÃO DE ENCOMENDAS

LOGRADOURO

N.º DE OPDEM	REQUERIMENTO	NOME		ESPECIE DA CONSTRUÇÃO	N.º DE PAVIMENTOS	ÁREA COBERTA	VALOR		LÓTE		N.º DO PREDIO	ANDAIMES	MARGEM	SOLEIRA	TESTADA
		PROPRIETARIO	CONSTRUTOR				DO M. 2	TOTAL	N.º	QUADRA					
1	1994/49	Victor José dos Santos	Eng.º Esp.º Transp.º	Transp.º							5				
2	4750/52	João Alves Barbosa		Ce		4786	35.000,00	14	4	280				0,40	10,00
3	6668/52	Isair Marciano dos Santos		C		5547	42.000,00	78	D	22				0,40	14,00
4	8633/52	Mercedes Rodrigues de Barros - Juljo Santos		Perid.		4756	44.560,00	16	4	260				0,40	10,00
5	6266/53	Bertolino Werly (Unob)		Ce		4786	35.000,00	79	D	95				0,40	10,00
6	5861/53	Cláudia de Oliveira Botelho		Ce		4786	35.000,00	32	B	33				0,40	14,85
7	7279/53	Erlando Lorena Guerra		Ce		4786	35.000,00	24	"D"	25				0,40	10,00
8	108/54	Araripe dos Santos Feneira		C		5547	42.000,00	29	8	19				0,40	10,00
9	2300/54	Luiz de Lencastre de Araujo		Ce		4786	35.000,00	12	D	151	R. Rondon			0,50	10,00
10	0549/54	Erlando Manoel da Silva (Unob)		C.T.		4786	35.000,00	59	4	208	R. Rondon			0,50	9,00
11	6998/54	Erasto Ramiro de Assis (Unob)		Ce		4786	35.000,00	43	E	306				0,50	10,00
12	7458/54	Helmo Francisco de Araujo (Unob)		Ce		4786	35.000,00	18	D	245	(Unob 66)			0,50	10,00
13	6249/54	Joaquim Nicolau Reis		Bentigo		30,00	20.000,00	34	E	234				0,50	10,00
14	8121/54	Isair Granero		C		5547	42.000,00	45	E	326				0,50	10,00
15	8495/54	Agostinho Moreira Marques		Ce		4786	35.000,00	27	16	465	R. Rondon			0,50	12,00
16	7726/54	Manoel de Souza (Unob)		C512		44,80	30.000,00	58	4	219	R. Rondon			0,40	37,00
17	9492/54	Jair Prudencio de Souza		C		5547	42.000,00	33	E	224				0,50	10,00
18	2226/55	Jose Nelson Lopes		C		5547	42.000,00	23	D	195				0,50	10,00
19	4983/55	Guilherme Roque de Rezende		C		5547	42.000,00	38	4	6				0,40	12,00
20	6129/55	Levy Carvalho Costa		C		5547	42.000,00	13	D	275				0,40	10,00
21	1998/56	Wilson Madeira Santos - Legalização				4485	67.245,00	28	20	825	R. Rondon			0,50	

Rua Carandá
Rua General Rondon. Bairro Santa Eugenia

continua 437

R. Senador Azeredo
R. Barandá

437

N.º	DATA	PRASO	VALIDA ATÉ	PROFISORÇÃO		PLANTA ARQUIVADA		VISTORIA		OBSERVAÇÕES
				REQ. to	VALIDA ATÉ	N.º	REQ. to	DESPACHO	DEFINITIVA	
1	15.3.49									K11
2	2.7.52	Pagou selo	2.7.52	3 anos	2.7.55	9239/57	2.7.58			Rua Senador Azeredo
3	8.9.52	" "	8.9.52	3 anos	8.9.55	14.503/56	8.9.58			Rua Barandá
4	18.12.52									
5	22.6.53	Pagou selo	22.6.53	3 anos	22.6.56	940,00 20.35	9.3. 64	1952 232, transf. p/ Jacira Fernandes de Oliveira R. 057/835/48, qua 2.7.818/48		Rua Senador Azeredo
6	23.7.53	" "	23.7.53	3 anos	23.7.56					Rua Barandá (Pelo proc. 5526/54 transformado para João Fernandes de Lima e outro. Refor 0020,00 em selo.)
7	15.9.53	" "	15.9.53	3 "	15.9.56					" "
8	26.1.54	" "	26.1.54	3 "	26.1.57					" "
9	21.6.54	" "	21.6.54	3 "	21.6.57					(Rua General Rondon: não comêta intima da rua) Rua Barandá
10	23.7.54	" "	23.7.54	3 anos	23.7.57					Rua General Rondon - Mod. p/ acat. p/ C. P. 11.32.575
11	6.8.54	" "	6.8.54	3 anos	6.8.57	10.581/57	6.8.58	(Pelo proc. 675/55 cancelada esta planta, Cancelam 82)		Rua Barandá - Mod. p/ acat. p/ C. P. 11.32.575
12	20.8.54	" "	20.8.54	3 anos	20.8.57			(Pelo proc. 10.902/57 cancelada esta planta, sua ordem 42043)		Rua Barandá - Termo aditivo p/ o mun. 44/54 cancela um terreno
13	9.9.54	" "	9.9.54	2 anos	9.9.56					(Ver ordem de cancelamento)
14	23.9.54	" "	23.9.54	3 anos	23.9.57					Rua " " prolongamento
15	30.9.54	" "	30.9.54	3 anos	30.9.57					" "
16	1-10-54	" "	1-10-54	3 anos	1-10-57					Rua General Rondon
17	8-11-54	" "	8-11-54	3 anos	8-11-57					Rua General Rondon
18	6.4.55	" "	6.4.55	3 anos	6.4.58					Rua Barandá
19	13.5.55	" "	13.5.55	3 anos	13.5.58					" "
20	17.8.55	" "	17.8.55	3 anos	17.8.58					Rua Senador de Azeredo - Termo aditivo p/ o mun. 44/54 p/ o dia 7.5 dia 7.
21	28.2.56	3421	28.2.56	Legalização						Rua Barandá - Termo aditivo Livro 7, folha 854. Rua G. Rondon - Multa 578

Pelo proc. 5761/56 modificado (Resposta) DOCUMENTAÇÃO
Pelo C. 5547 - 118.42.000.00 TO MULTIDISCIPLINAR

1956 25

REGISTRO DE IMÓVEIS

LOCALIDADE N. Iguazu

PREFEITURA MUNICIPAL DE IGUAZU
DIVISÃO DE VIAÇÃO E OBRAS — SEÇÃO DE OBRAS

N.º DE ORDEM	REQUERIMENTO	NOME		ESPECIF. DA CONSTRUÇÃO	N.º DE PAVIMENTOS	ÁREA COBERTA	VALOR		MAR-QUISE	SOLEIRA	ALINHAMENTO	
		PROPRIETÁRIO	CONSTRUTOR				DO M.º	TESTADA			DA	
115	11.293/72	Aderito Belizário da Silva = totalado como Sr. de Anônimo		Loja	1	1980	40.00	792,00	3	A	321	
116	"	" " " = Jerônimo B. Araújo		Loja		59,28	50.00	2.964,00	3	A	323	Rua Baranda
117	1.257/73	Maria José Alves Magalhães		Resid.		20,53	40.00	821,20	36	4	295	Rua Senador Azeredo
118	19.325/73	Manoel Antonio Menes - Legalização		"	1994	4290	40.00	1.716,00	32	E	218	
119	"	" " " " " "		"		3149	"	1.260,00	"	"	220	Rua Baranda
120	10.095/74	José Maria Simplicio de Almeida		Resid.		48,00	40,00	1.920,00	12	4	3	Rua Senador Azeredo
121	7574/74	Jilton Romualdo Ferreira		"		60,00		4.500,00	35	20	533	050 9.00
122	20145/71	Manoel Antonio Fernandes - Legalização		Loja		36,04	40.00	14 4 16,0	1	E	27	R. Baranda
123	20145/71	" " " " " " Seg. do azeiteiro		Loja e Resid.		66,00	40,00	26 40,00	1	E	31	" "
124	79/74	Manoel Amora Rodrigues - Legalização		Resid.		33,60	75.00	2.520,00	10	3	204	Rua Senador Azeredo
125	16.153/74	Márcia Guimarães		"		38,96	75.00	2.922,00	39	E	1030/I	R. Baranda
126	16.153/74	" " " " " "		"		35,16	75.00	2.637,00	39	E	1030/II	" "
127	21.598/74	Mercúrio de Barros Couto - Legalização		"		79,86	75.00	5.989,50	16	4	105	R. Senador Azeredo
128	19062/74	Adilson de Souza Matta - Seg.		"		61,37	75.00	4.602,75	11-A	3	234	" " "
129	6.213/75	Osvaldo Lamboia de Oliveira		Resid.		40,00	75.00	3.000,00	29	9	135	Rua General Pandar
130	6161/75	Maria Isabel Mota da Silva = Legalização		Loja		57,05	"	4.279,00	32	9	105	" " " " " " " " " " " "
131	9753/75	Antonio Sauto de Melo -		"		60,00		4.500,00	40	E	129	R. Baranda
132	9846/75	José Bossi Tavares - Seg.		Resid.		86,21	125.00	10.776,25	26	4	200	Rua Senador Azeredo
133	9846/75	" " " " " "		Solerado		48,91	150.00	6.113,75	26	4	200	" " " " " " " " " " " "
134	10.070/75	Manoel Mauro de Moura		Residência		68,12	75.00	5.109,00	9	4	51	" " "
135	220/76	Yorge da Silva Moura		"		55,47		9.000,00	35	E	145	050 10.00
136	05/1.574/76	Mário de Souza - Legalização		Resid.		60,70	300,00	18.210,00	31	4	198	Rua Senador Azeredo
137	05/1.769/76	Julio Correa de Araujo		"		60,00	150,00	9.000,00	10	2	112	
138	2760/76	José Maria Simplicio de Almeida = (Salvino H. Ferrinelly)		Resid.		64,42	300.00	20.826,00	12	4	71	050 10.00

caut 8

N.º	DATA	PLANTA ARQUIVADA	VISTORIA				OBSERVAÇÕES			
			ATE	DATA	N.º	REQ.to		DESPACHO	REQ.to	DESPACHO
115	15-9-72									
116	"									
117	17-8-73									
118	8-11-73									
119	"	3492		8.11.73			1973	256		
120	29-5-74	11.866		6-74			1974	91		
121	30-05-74									
122										
123										
124	2-10-74	33.081		30/9/75			1974	174		
125	25-10-74						1974	419		
126	25-10-74	21.610		28-1-75						
127	10-12-74	19.739		18-12-74			1974	352		
128	14-2-75	36.813		30/12/75			1975	563		
129	14/2/75	25.041		15.4.75			1975	80		
130	24-4-75	27.588		10-6-75			1975	135		
131	04-6-75	27.802		5-6-75						
132	11-6-75	27.584		10-6-75						
133	11-6-75	27.586		"						
134	30-10-75	34.945		18/11/75			1975	359		
135	1-4-76									
136	7/7/76	44.808		27/8/76			1976	206		
137	28/7/76	46.903		3/8-76						
138	25-10-76	39.493		3/11/76			1976	306		

1 ano 15/9/73

1 ano de gest. mo a Modif. (seg.)

Localizad

Seg. (seg.)

1 ano 30.5.75

Localizad

"

"

Seg. (seg.)

1 ano 04-6-76

Seg.

"

1 ano 1-4-77

3 anos 28/7/79 (Pelop. 05/31/79) cancelada na 1ª sessão. (Canc. 1/83)

1 ano 25/10/77

(Instituto Manuel de Sousa Martins e Soares e Moraes)

Transf. p/ serv. do No 99 de Oliveira - Proc. 57 1157/83 juiz 113.422/83

Rec. Baranda

Rec. Senador Aguiar

ARQUIVO DIGITALIZADO

FICHA N.º 439

DISTRITO.....

PREFEITURA DA CIDADE DE NOVA IGUAÇU


FICHA N.º.....

LOCALIDADE.....

SEMURB - DEPARTAMENTO DE URBANISMO

LOGRADOURO.....

Nº da Ordem	REQUERIMENTO	NOME PROPRIETÁRIO	Especif. da Construção	Nº de Pavimentos	Área Coberta	LOTE		N.º do Prédio	RUA
						N.º	Quadra		
650	M/07599	GLOBAL VILLAGE TELECOM LTDA	Canalização SISTEMA	-	185,76m ²				R. SENADOR AZEVEDO, R. MARCEL SILVA FALCIO E R. ANANIAS
651	131003592	Gustavo Gentil Bramião	Resid.	-	36,04m ²	10	2	42C/1 (ant. 42)	R. Senador Aguiar
652	131003592	Gustavo Gentil Bramião	Resid.	-	83,90m ²	10	2	42C/2	R. Senador Aguiar
653	131003592	Gustavo Gentil Bramião	Resid.	-	12,80m ²	10	2	42 apt. ant. 42 sob. 42	R. Senador Aguiar
654	131003592	Gustavo Gentil Bramião	Resid.	-	90,10m ²	10	2	42 apt. 102	R. Senador Aguiar
655	121006105	José Cassi Tamariz	Resid.	-	28,47m ²	26	04	mº 201 ant. mº 200	Rua Senador Aguiar
656	11	11 11 11 11	11	-	35,83m ²	26	04	mº 201C/1 ant. mº 200 Sobrado	11 11 11
657	121006105	José Cassi Tamariz	Resid.	-	72,91m ²	26	04	CENTRO DE DOCUMENTAÇÃO E MAGEM TIDISCO LINAR - 201C/2	Rua Senador Aguiar



REGISTRO DE IMÓVEIS

ARQUIVO DIGITALIZADO

Nº da Ordem	Aprovação	GUIA		LICENÇA		PRORROGADA		VISTORIA				OBSERVAÇÕES
		N.º	Data	Prazo	Valida até	Reqº	Valida até	PROVISÓRIA		DEFINITIVA		
								Reqº	Despacho	Reqº	Despacho	
650	25/08/13	201/0113 3079	27/08/13			LIC. DE OBRAS PUBLICAS	PRAZO 29 DIAS					
651	16/07/13	1310125396	16/07/13			Legalização de Acúscimos	exec. 0101	143	144			
652	16/07/13	1310125396	16/07/13			Legalização						
653	16/07/13	1310125396	16/07/13			Legalização de Acúscimos						
654	16/07/13	1310125396	16/07/13			Legalização						
655	05/09/14	141010387 43	05/09/14			Legalização de acúscimos						sem ordem 132
656	11/08/13	141010387 45	11/08/13			Legalização de acúscimos						sem ordem 133
657	05/09/14	141010387 47	05/09/14			Legalização						

REGISTRO DE IMÓVEIS

CEDIM
CENTRO DE DOCUMENTAÇÃO E IMAGEM
INSTITUTO MULTIDISCIPLINAR - UFRJ

DISTRITO

LOCALIDADE

N. Squac

434

PREFEITURA MUNICIPAL DE
ESCRITÓRIO - DIVISÃO DE

N.º DE ORDEM	REQUERIMENTO	NOME		ESPECIF. DA CONSTRUÇÃO	N.º DE PAVIMENTOS	AREA COBERTA	VALOR		L.º	N.º DO PRÉDIO	ANDAI-ME	MAR-QUISE	SOLAR
		PROPRIETÁRIO	CONSTRUTOR				DO M2	TOTAL					
139	06.847/75	Luiz das Santos	Seg. de saneam.	Resid.	19.51	2000	5.004,00		28		Manchal Padan		
140	"	"	"	"	5.30	2000	904,00		28				
141	"	"	Seg. de saneam.	"	69.05	20000	2.762,00		34				
142	05.393/75	FRANCISCO SIMÕES	Seg.		74.30		59.150,00	41	4	41	R. Anália		
143	05/3139/77	Julio Correia de Araujo	Seg. de saneam.	Resid.	1º	111,20	43.368,00	10	2	42	R. Senador Aguiar		
144	"	"	"	"	2º	96,85	37.771,50	10	2	42	(Sobrado)		
145	05/3139/77	Maria Zuleide da Silva	Seg. de saneam.	Resid.	208,05	390,00	6.240,00	22	9	105	R. General Rondon		
146	05/5685/77	Antonio Rodrigues da Silva Filho	Seg. de saneam.	Resid.	51,00	390,00	19.890,00	22	3	11	R. Senador Aguiar		
147	640/78	Francisco Jesus de Jesus	C	C	55,17		9.000,00	27	3	62			050 15
148	05-1289-FF	FRANCISCO NASCIMENTO		Resid.	4,16		21.080,00	27	8	177	R. General Rondon		
149	05/15078	Maria da Conceição Evarista Furbanks da Rocha		U	28,80	500,00	14.900,00	23	20	641	R.		
150	05/6419/78	Forge da Silva (Moreira)		C	51,47		9.000,00	35	E	145			050 10,00
151	05/7831/79	Cleonice de Paula Soares	Jeremias 190C		66,00		9.000,00	21	20	833C/1	R. General Rondon		20,00
152	05.10.537.79	Weber de Oliveira Machado			67,97	146,2	99.372,00	12	C	87	R. MARCELO RONDON		
153	05/11426/79	Geny Moreira Clemente	Adapt. polit.	Resid.	60,00	902,00	54.120,00	32	B	132	R. Condi		
154	05/10647/79	Dolores Moleiro Nunes e outros		Resid.	54,50	902	49.159,00	28	4	127	R. Senador Aguiar		
155	05/14250/79	Selvanio Argemiro de Freitas	Historia dec. 1972	Resid.	40,90	202,00	63.951,80	27	4	171	R. Selvanio Argemiro		
156	"	"	"	"	49,00	202,00	44.148,00	27	4	171	"		
157	05/10647/79	Dolores Moleiro Nunes e Manoel		Resid.	48,00	478		28	4	127	R. Senador Aguiar		
158	"	Forge Fernandes de Oliveira		"	54,00			28	4	127	"		
159	05/7000/80	Kandelina Amadeu Freitas		"	66,00			17	4	170	"		
160	05/5793/80	Adel Soares	Jeremias 22 e 190C		66,00		9.000,00	21	20	833C/II	R. General Rondon		
161	5/9676/80	Weber de Oliveira Machado		"	48,40		35.600,00	12	C	87	Marcelo Rondon		
162	5/5130/81	Praxedor Mendes Machado		C	66,00		35.640,00	27	4	27	atual 211 (inc. 5/1870/85)		

ANTARQUIV. SINOW VISTORIA
 OVISÓRIA DEFINITIVA #

OBSERVAÇÕES

DATA	PR.	REQ.to	VÁLIDA ATE	DATA	REQ.to	DESPACHO	REQ.to	DESPACHO	OBSERVAÇÕES
126	12-6-78	Decreto	Regulacao	1978	400				Lic. Suplta a Spatando
"	"	"	"	1978	"				"
"	"	"	Regulacao	"	"				"
2222	54891	1/3/77	4	1976	405				
19-8-77	4523	21-9-77	"	1977	350				fez as modificações, desmembrou uma parte, gerando uma nova unidade, área atual legalizada 67,73 m ² e a área de 43,30 m ² foram utilizadas como parte do nº 42 casa nº 7001 13101254019 - km 16107/73 pelo nº 11703592
144	"	"	"	"	"				
145	29-9-77	11-11-77	08-11-77	1977	434				
146	15-12-77	25-30-78	29-6-78	1978	332				
147	13-02-78	9-1-98	22-2-78	3 anos	230281				Cancelado pelo proc. de nº 6351/78
148	10-02-78	20-6-78	04-4-78	1978	184				
149	21-03-78	45-698	11/07/79	1979	380				
150	11-7-78	38-641	07/02/79	3 anos	11/7/81				Para Servanda
151	11/9/79	57-203	30-02-79	3 anos	11/9/82				cancelada a Lic. conf. o proc. 5/9646/80.
152	24-10-79	51-459	25/10/79	12 meses	24-10-80				
153	7-11-79	51-264	27-02-80	Adapt. Prolet -					
154	11-01-80			Verbo Rec, dec. 1982					
155	10-04-80								
156	"								
	01/08/80			dec. Lei 352					
1/9/80	Trento			Lei Lei 352					
22/9/80				3 anos	22/9/83				
11/3/81	44-332	20/5/81	3 anos	11/3/84					
8/10/81	84-678	12/11/81	3 anos	8/10/84					
				1981	144				
				VER ORD. 177 e 179					Trans p/ Servanda Ramano e Srta. Henrique Ramano (alvará proc. 5/1870/85 quier 60 14/3/88)

CENTRO DE DOCUMENTAÇÃO E IMAGEM
 INSTITUTO MULTIDISCIPLINAR - UFRRJ
 Antônia dec. 1972

REGISTRO DE IMÓVEIS

DISTRITO **H** LOCALIDADE **Rua Iguaçu** 457 DIVISÃO DE VIAÇÃO E OBRAS

N.º DE ORDEM	REQUISI- TAMENTO	NOME PROPRIETÁRIO	NOME CONSTRUTOR	ESPECIF. DA CONSTRUÇÃO	N.º DE PAVI- MENTOS	ÁREA COBER- TA	VALOR		LOTE		N. DO PRÉDIO	ANDAI- ME	MAR- QUISE	SOLEI- RA	AL- TURA TESTAD
							DO M.º	TOTAL	N.º	QUA- DRA					
91	3486/66	Francisco e Afonso de Godoy	Jug	Resid		24,00			4	C	267	Rua Baranda			
92	3253/66	Manoel Bellodo e Arrajamento	"	"		27,00			77	D	244	"	"		E 124,95
93	4.928/66	Odilia de Oliveira Henderson	Jug	"		30,00			46	E	35	"	"		E 181,8
94	"	"	"	"		20,00			46	E	350/17	"	"		"
95	9532/66	Erpedita Romualdo de Araujo	"	"		36,00			24	D	200	"	"		E 18,19
96	14347/66	Antônio Juliano Teixeira (Ver Obs)	"	"		55,47	448.000,		41	18	311		0,50	14,00	E 29,26
97	15.175/66	Eraldo Penna Ferraz (Ver ord 111)	Jug	Tipo popular		33,61	180.000		36	4	295	(Ver Obs)	0,50	11,80	E 24,31
98	20477/66	Modesto Elias	Jug	Resid		60,00	Ver ord 73		11	4	53	Rua Senador Agredo			E 65,20,2
99	17659/66	Eraldo Gonçalves da Silva	"	"		54,00	Ver ord 104		24	4	192	"	"	"	E 69,85
100	19270/66	Landelina e Amadeu Freitas	"	Resid		30,00			17	4	115	"	"	"	E 4,82
101	"	"	"	"		20,00			14	4	155/17	"	"	"	"
102	11191/67	Yosi Eraldo Pereira	Jug	Resid		58,35	20000	1167.000	7	C	67	Rua Marechal Bondon			E 55,38
103	19029/67	Maria E Mota Fita	"	e		55,47		448.00	37	4	40	Rua Senador Agredo	0,50	12,00	E 55,24
104	12186/67	Antônio Mendes de Brito (Ver Obs)	"	e		55,47		448.00	15	D	126	Rua Baranda	0,50	10,00	E 49,1
105	7640/67	Antônio de Andrade Bello	Jug	Resid		63,00	2000	1260.000	26	H	18	Rua Marechal Bondon			
106	"	"	"	"		40,00	"	800.000	4	4	28	"	"	"	
107	"	"	"	"		21,00	"	420.000	4	4	28/17	"	"	"	
108	15972/69	Domenico Meigliano	Jug	"		72,00	20000	1.440.000	21	4	157	Rua Senador Agredo			
109	"	"	"	"		37,41	"	748,20	21	4	151	"	"	"	
110	3711/70	Sebastião Ribeiro e Aires de Souza	"	Resid		109,41	3000	3.000.000	8	D	42				
111	19.990/72	Maria Yosi Aires e Magalhães	"	"		33,61	ela ord 97		36	4	295				
112	23.216/75	Sebastiana Martins Ventura	"	C		55,47		4.500.000	9	2	45		0,50	10,00	
113	11581/78	Sebastiana Fontes Ventura	"	Resid		07,00			9	2	267	Rua Senador Agredo			
114	"	"	"	"		65,00		60.200.000	11	11	267	fundo			

continua 437º

Arquivo 7-1

N.º	DATA	PRASO	VÁLIDA ATÉ	REQ.to	VÁLIDA ATÉ	DATA	N.º	HISTÓRIA		OBSERVAÇÕES
								PROVISÓRIA	DEFINITIVA	
								REQ.to	DESPACHO	
06	3835	21-3-66	Julg				Resol 1708			
07	3238	15-3-66	"			"	"			
08	5868	9-5-66	"			"	"			De acordo com o Proc. 0514777/81 área de 49,00 m ² em 1510+108
09	4	6	"			"	"			De acordo com o Proc 0514777/81 área de 55,43 m ² em 1510+108
15	4750	3-6-66	"			"	"			
96	22-5-60	11-11-66	3 anos	22-8-69			(Passou para ficha 625 vol 74 (yacuarandá))			Para bandada
97	26978	14-2-67	1 ano	20-12-67		1967	7	5720/67		requer ELENCO FUNDIÁRIO da carta. 7100. 5/6837/81.
98	10230	19-6-68	Julg			Resol 1708	Item H	5480/67		Para Senador Afonso Gus. 88.162/81.
99	324	6-9-67	"			"	"			
100	24561	28-8-67	"			"	"			
101	1	28-8-67	"			"	"			
102	24464	19-8-67	"			1967	17			Resol 1920 Item H
103	3776	18-12-70	3 anos	14-12-70				2409/69		Para Senador Afonso Gus
104	3182	4-2-67	3 "	2-10-70				6377/68		Para Senador Afonso Gus Proc 6377/68 para tipo B. área 50,00
105	3910	21-12-67	Julg			1968	28			Para bandada
106	"	"	"			1968	28			
107	"	"	"			"	"			
108	1204	10-4-70	"			1969	403			Decreto n.º 41/69 de 10/4/69
109	"	"	"			"	"			"
110	22490	8-1-71	1 ano	2-6-71		1970	438			Para Senador Afonso Gus Nulitas 5999 e 0990 de 1970
111	10873	8-1-73	Transferecia							
112	36.471	15-10-75	1 ano	12/12/76						
113	30-280	22/09/78	Seg							Cancelado fil. la. d.º 1155/78 VR. nº 113 0114
114	3.0478	22/09/78	"			1978	441			Para Senador Afonso Gus

ACERVO DIGITALIZADO



CENTRO DE DOCUMENTAÇÃO E IMAGEM
INSTITUTO MULTIDISCIPLINAR - UFRRJ

REGISTRO DE IMOVEIS
continua ficha 437

DISTRITO

LOCALIDADE

Nova Iguaçu


PREFEITURA MUNICIPAL DE NOVA IGUAÇU

SEMURB DEPARTAMENTO DE URBANISMO

FICHA N. 434

LOGRADOURO RUA SANTA PEREIRA

N.º DE ORDEM	REQUERIMENTO	NOME		ESPECIF. DA CONSTRUÇÃO	N.º DE PAVIMENTOS	AREA COBERTA	VALOR		LOTE		N.º DO PREDIO	SOLEIRA	ALINHAMENTO	
		PROPRIETARIO	CONSTRUTOR				DO M2	TOTAL	N.	GUA-DRA			TESTADA	DATA
163	4/495/81	Claudio Pereira Soares			-	66,00	35.640,00	-	-	62				Seccionamento
164	5/7990/81	Juiz Ferreira Loureiro		Tenaco		267,00				9	3	83		
165				ADTº		241,00		215	00					83 APTos 101-201 e 301
166						241,00		86%						101-202 e 302
167			VER OBS			241,00		88%						atual nº 481 processo 51100/88 pela Rua Copelán Serra 103-203 e 303
168	5/2259/83	1833 Mano da Rocha		Resid.		29,70				24	20		801	geral. condan.
169						28,58							801 q1	
170						54,96							801 q2	
171	5/10470/83	Infancia Maria de Oliveira				57,40				21	3	120		Seccionamento A 201/80
172	5/2982/83	Luiz Alves da Silva				112,53				32	4	243		Seccionamento
173										32	4	243		
174	5/1020/84	cid. reis da Silva		Resid.		58,00				32	4	281		Seccionamento
175		Wilson Alves				34,31								




REGISTRO DE IMÓVEIS

CENTRO DE DOCUMENTAÇÃO E IMAGEM
INSTITUTO MULTIDISCIPLINAR - UFRJ

VER ORDEN 230

ARQUIVO DIGITALIZADO

N.º DE ORDEM	APROVAÇÃO	GUIA		LICENÇA		PROMOVIDA		PLANTA ARQUIVADA		VISTORIA				OBSERVAÇÕES
		N.º	DATA	PRAZO	VÁLIDA ATÉ	REQ.to	VÁLIDA ATÉ	DATA	N.º	REQ.to	DESPACHO	REQ.to	DESPACHO	
163.	10/1/82	92.796	1/3/82	3 casas	10/1/85									
164	28/12/81	90.302	5/1/82	36 casas	28/12/84			1983	99				5/6.29/85	
165														
166														
167														m² 83 atual 486 qd 303 da Rua Manoel da Silva Farias, pelo processo 2006/056230
168	8/05/83	116.770	24/6/83	Lei 638				1983	212					
169														O n.º 633 cancelado, atualmente n.º 301 cancelado conforme processo 2012/027229.
170														
171	10-5-83	5481	16.11.83	Lei 638										
172	23-6-83	4890	1-11-83	Lei 638/82				1984	55					
173									55					
174	7. 8. 84	3602	7.3.85	Lei 638				1985	145					
175.	4	4	4	4				4	4					



CEDIM
CENTRO DE DOCUMENTAÇÃO E IMAGEM
INSTITUTO MULTIDISCIPLINAR - UFRRJ

REGISTRO DE IMÓVEIS

MUNICÍPIO		LOCALIDADE		NOME		ESPECIF. DA CONSTRUÇÃO		N.º DE PAVIMENTOS		ÁREA COBERTA		VALOR		LOTE		L.º DO PRÉDIO		ANDAI-ME		MAR-QUISE		SOLEIRA		ALINHAMENTO		TESTADA		DATA	
N.º DE ORDEM	REQUERIMENTO	PROPRIETÁRIO	CONSTRUTOR							DO M2	TOTAL	N.º	QUADRA																
627	05/10/319/79	Antônio Carlos Bruno	VISTORIA	de 1912	acessório	3,000	902	27,000,00	B 6	359	R. Encanamento																		
628	05/1034479	Mansel Bello	Varejamento		resid	43,16	902	38.930,32	F D	244	Rua Louada																		
629	"	"	"	(acessório)	"	13,10	902	11.816,20	F D	1.403	Rua Encanamento																		
						56,26		50.746,52																					
630	05/11404/79	Nilson de Souza Lima			Resid	68,69	902,00	61.958,38	J.B	1566	R. Frederico Pereira de Cas																		
631	05/1313379	Monica Damon			resid	87,02	902	78.492,04	837	837	Rua do Encanamento																		
632	05-11-212-79	Elife Pires	ACRESC.		Resid	19,61		40	28	69	R. MARIA FERREIRA																		
633	"	"	VIST.		RESID	88,09	101	97.145		69	atual após 30 dias conforme informações fornecidas																		
634	5/10.734/80	Joaquim Afonso Rocha	ceb.		galpão	107,70	2021	658.867,20		730	Rua do Encanamento																		
635	4/24/80	Joaquim Fernandes			Resid.	68,00				10 apt. 301																			
636						78,00				10 apt. 302																			
637						78,00				10 apt. 303																			
638	5/20/81	Joaquim Fernandes			acessório apt.	21,00				10 apto. 301																			
639	1833		1891			44,00		1.384.120,00		10 apto. 302																			
640						78,00				10 apto. 303																			
641	5/4344/81	Abelina Teixeira Simões				42,10		1.185.509,00		2	590																		
642	5/1085/81	Maria Tereza da Silva e outra				57,60				36	308																		
643	5/12195/80	Arthur da Silva de Macedo			Resid	87,83				6	6																		
644	5/2100/83	América Teixeira Paulo	(VER ORDEM 643)		"	130,50		3.325.140,00		10	207																		
645	5/3872/83	Daniel Ferreira de Moraes Filho			"	134,10				45	c 1333																		
646					"					1	1333																		
647	5/3172/84	Josefa de Jesus			"	14,37				176	Fotos																		
648	5/5579/85	Const. Urb. e Pavimentação Jernia Ltda			lojas	30,10		145.852,25		4	B 1806																		
649	"	"	"	"	lojas	31,00				4	B 1808																		

continua

PROVAÇÃO					PLANTA ARQUIVADA					VISTORIA				OBSERVAÇÕES
N.º	DATA	PRASO	VÁLIDA ADOT	REQ.to	DATA	N.º	REQ.to	PROVISÓRIA	DEFINITIVA	REQ.to	DESPACHO	REQ.to	DESPACHO	
4/10/79	58657	20.3.80	VISTORIA de 1972		1980	251								
23.11.79	58.836	12/21/80	Vistos de 1972		1980	185								
			Vistoria de 1972											
17/12/79	56372	01.02.80	Vistoria dec. 72.		1980	240								
31/01/80	73.053	01/1/81	Vistos de 1972		1981	221								
16/04/80	49.543	16/6/81	VIST. REPERC		1982	253								
"	"	"	VISTORIA											
1/12/80	70.567	24/11/80	VISTORIA		1980	710								
2/2/81	985	14/10/81	15 meses 2/4/82		1981	65				5/4/82	1/4/82			
7/2/81	49.281	8/6/81	15 meses 2/5/82		1981	434								
	1833		1891											
16/7/81	83.584	2/9/81	5 anos 16/4/86		1981	517								
15/1/82	item to		Lei 352		1982	263								
13/1/82	106.518	26/11/82	Lei 415		1982	712								
24/5/83	114.993	18/5/83	15 meses 27/9/84		1983	244								
15.12.83			Lei 638		1984	93								
6.84	14.379	20.6.84	Lei 638		1984	354								
1.85	8948	17/7/85	62 meses 16/10/89		1985	318								
"	"	"	"		"	"								

CENTRO DE DOCUMENTAÇÃO E IMAGEM
INSTITUTO MULTIDISCIPLINAR - UFRRJ

06/30/11/96
29/02/96

ver fiche 111 ord - 192 à 201

REGISTRO DE IMÓVEIS

DISTRITO 1º
LOCALIDADE Nova Iguaçu


Stá Eugênia PREFEITURA MUNICIPAL DE NOVA IGUAÇU
SEMURB - DEPARTAMENTO DE URBANISMO

FICHA N.º 434
R General Rondon

N.º DE ORDEM	REQUERIMENTO	NOME		ESPECIF. DA CONSTRUÇÃO	N.º DE PAVIMENTOS	ÁREA COBERTA DO M2	VALOR		LOTE		N.º DO PRÉDIO	SOLEIRA	ALINHAMENTO	
		PROPRIETÁRIO	CONSTRUTOR				DO M2	TOTAL	N.º	QUADRA			TESTADA	DATA
189	06/16.872/00	Const. Urb. Pav. Serra Leta	Jer. ord. 191	Prédio		1.485,53m ²	total	-	-	457			ESQ. CR. Consules	R. General Rondon
190	00/0310844	Jallair Soares Nancy Magnovila Santos	Jer. ord. 22	resid.		19,00m ²				21	20	833		R. General Rondon
191	06/16.872/000	Const. Urb. Pav. Serra Leta	Jer. ord. 189	Aptº		79,78m ²				-	-	457	Apt 101	" "
192		Humberto Pereira de Lima		"		79,78m ²				-	-	457	Apt 102	" "
193		Plauze Baldez de Nascimento		"		76,77m ²				-	-	457	Apt 103	" "
194		Maria Jose da Silva		"		76,77m ²				-	-	457	Apt 104	" "
195		Alexandre dos Reis Alves		"		77,30m ²				-	-	457	Apt 105	" "
196		Const Urb e Pav. Serra Leta		"		79,78m ²				-	-	457	Apt 106	" "
197		Juan Pinheiro		"		79,78m ²				-	-	457	Apt 107	" "
198		Julio Cesar de Oliveira Souza		"		76,77m ²				-	-	457	Apt 108	" "
199		Henrique Gonzales Junior		"		79,78m ²				-	-	457	Apt 201	" "
200		Nilson da Silva Lima e S/M		"		79,78m ²				-	-	457	Apt 202	" "

ARQUIVO DIGITALIZADO

N.º DE ORDEM	APROVAÇÃO	GUIA		PRORROGADA		PLANTA ARQUIVADA		VISTORIA				OBSERVAÇÕES		
		N.º	DATA	PRAZO	VÁLIDA ATÉ	REQ.to	VÁLIDA ATÉ	DATA	N.º	PROVISÓRIA			DEFINITIVA	
										R.º to	DESPACHO		REQ.to	DESPACHO
189	17/7/2001	00426 666000	21/8/00	12 meses	17/7/00 a 17/7/01			Área do Pêlo (Área) 28,05m ²			00/06/16872	10.12.2001	guia do Jst. nº 01464099000 06.12.2001 1.º Pav. 479,88m ² , 41,30m ² Jaranda 2.º Pav. 479,88m ² , 41,30m ² Jaranda Área de Telhado 47,84m ² 3.º Pav. 479,88m ² , 41,30m ² Jaranda	
190	26.03.01	62001 00426	18.01.02											
191	14.7.2000	66000	21.8.00											
192	"	"	"											
193	"	"	"											
194	"	"	"											
195	"	"	"											
196	"	"	"											
197	"	"	"											
198	"	"	"											
199	"	"	"											
200	"	"	"											



CEDIM
CENTRO DE DOCUMENTAÇÃO E IMAGEM
INSTITUTO MULTIDISCIPLINAR - UFRRJ


REGISTRO DE IMÓVEIS

DISTRITO 1º
 LOCALIDADE Nova Iguaçu

PREFEITURA DA CIDADE DE NOVA IGUAÇU
 SEMURB — DEPARTAMENTO DE URBANISMO

LOGRADOURO R: General Rondon
 FICHA Nº 437


N.º de Ordem	REQUERIMENTO	NOME		Especif. da Construção	N.º de Pavimentos	Área Coberta	VALOR		LOTE		N.º do Prédio	Soleira	ALINHAMENTO	
		PROPRIETÁRIO	CONSTRUTOR				do M2	TOTAL	N.º	Quadrc			TESTADA	DATA
201	CG/16.872/1000	Juciano Ferreira Ribeiro	de 189	Const. Urb. Pav. Soma Toda		76,77m ²			-	-	457	Apt 303	R: General Rondon	
202	"	Jair Cesar Santos		"		76,77m ²			-	-	457	Apt 304	"	"
203	"	Carlos Adelson de Oliveira	esM	"		77,30m ²			-	-	457	Apt 305	"	"
204	"	Nilza Ribeiro de Almeida	es/M	"		79,78m ²			-	-	457	Apt 306	"	"
205	"	Israel Gomes de Oliveira		"		79,78m ²			-	-	457	Apt 307	"	"
206	"	Const. Urb. e Pav. Soma Toda		"		76,77m ²			-	-	457	Apt 308	"	"
207	1833	Luzinete da Silva	1991	"		79,78m ²			-	-	457	Apt 301	"	"
208	"	Maria Lucia Cesar de Feres		"		79,78m ²			-	-	457	Apt 302	"	"
209	"	Lucia Soares Teixeira		"		76,77m ²			-	-	457	Apt 303	"	"
210	"	Adriana de Paula Martins		"		76,77m ²			-	-	457	Apt 304	"	"
211	"	Carlos Rosa Silva		"		77,30m ²			-	-	457	Apt 305	"	"
212	"	Robson Fernandes dos Passos		"		79,78m ²			-	-	457	Apt 306	"	"
213	"	Selange Teixeira	Juqueline Bispo	"		79,78m ²			-	-	457	Apt 307	"	"
214	"	Edmar Santos da Silva	S/M	"		76,77m ²			-	-	457	Apt 308	"	"



ARQUIVO DIGITAL
 CEDIM
 CENTRO DE DOCUMENTAÇÃO E IMAGEM
 INSTITUTO MULTIDISCIPLINAR - UFRRJ
 REGISTRO DE IMÓVEIS

ACERVO DIGITALIZADO

N.º de Ordem	Aprovação	GUIA		LICENÇA		PRORROGADA		PLANTA ARQUIVADA		VISTORIA				OBSERVAÇÕES
		N.º	Data	Prazo	Válida Até	REQtº	Válida Até	Data	N.º	PROVISÓRIA		DEFINITIVA		
										REQtº	Despacho	REQtº	Despacho	
		00426										001061	35.872	
201	14.9.2000	66000	21.8.00										30.12.2002	
202	
203	
204	anotado os nomes de
205	prop. conf. processo
206	Nº 02/03/05759
207	..	1833	..	1891								
208	
209	
210	
211	
212	
213	
214	



CEDIM
CENTRO DE DOCUMENTAÇÃO E IMAGEM
INSTITUTO MULTIDISCIPLINAR - UFRRJ


REGISTRO DE IMÓVEIS

DISTRITO
 LOCALIDADE Nova Iguaçu

PREFEITURA DA CIDADE DE NOVA IGUAÇU
 SEMURB - DEPARTAMENTO DE URBANISMO

FICHA Nº 2137
 LOGRADOURO R. General Norden

N.º de Ordem	REQUERIMENTO	NOME		Especif. da Construção	N.º de Pavimentos	Área Coberta do M2	VALOR TOTAL	LOTE		N.º do Prédio	Soleira	ALINHAMENTO	
		PROPRIETÁRIO	CONSTRUTOR					N.º	Quadrc			TESTADA	DATA
216	05/5295185	Padre Elias	des. ord 3.98	resid.		72,00m ²		11	4	53	Apt 101		
217	"	"	"	"		64,00m ²		"	"	53	Apt 202		
218	"	"	"	"		47,00m ²		"	"	53	Apt 102		
219	"	"	"	resid		11,90m ²	Ver. ord 98	"	"	53			
220	04/10/23042	Associação em Defesa da Sordade		Templo		204,00m ²		11	3		B. Calanda (rua)		
221	05/03/05258	Comunidade de Favela da Costa		resid		51,95m ²		25	4	391	18 Sordade Aguarda		
222	2007/149783	Francisco V. da Silva Machado		Resid		41,97m ²				305	Apt 102		
223	"	"	"	"		36,47m ²				296	Casa 03		
224	"	"	Arésiuma	resid		38,36m ²		35	4	305			
225	"	"	"	"		34,56m ²				296	apt 101		
226	"	"	"	"		34,56m ²				296	" 102		
227	08/071676	Marieta de Carvalho Machado		"		41,27m ²				296	" 102		
228	"	"	"	"		36,47m ²				296	" 203		
229	"	"	"	"									



ACERVO DIGITAL
 CENTRO DE DOCUMENTAÇÃO E IMAGEM
 INSTITUTO MUNICIPAL DE ARQUIVOS E BIBLIOTECAS
 REGISTRO DE IMÓVEIS

ARQUIVO DIGITALIZADO

N.º de Ordem	Aprovação	GUIA		LICENÇA		PRORROGADA		PLANTA ARQUIVADA		VISTORIA				OBSERVAÇÕES
		N.º	Data	Prazo	Válida Até	REQ.º	Válida Até	Data	N.º	PROVISÓRIA		DEFINITIVA		
										REQ.º	Despacho	REQ.º	Despacho	
216	16.6.64	-	-											
217	08.08.85	-	-											
218	"	-	-											
219	"	-	-											
220	06.05.05													
221	24.08.05													
222	09.07.07	000013/	23/11/2005											08/03/05258 24.08.2005 os anexos contida nesta ordem foram feitos de acordo com RGI, digitalizados de acordo com o Proc 05/03/05258 em 24.08.2005 Transf. p/ Armando de Souza Marchal 05/05/07 Reg. 27368/180
223	09.07.07	n	n	n	n	n	n	n	n					
224	09.07.07	n	n	n	n	n	n	n	n					



CENTRO DE DOCUMENTAÇÃO E IMAGEM
INSTITUTO MULTIDISCIPLINAR - UFRRJ

REGISTRO DE IMÓVEIS

DISTRITO ¹⁰

PREFEITURA DA CIDADE DE NOVA IGUAÇU


FICHA Nº 437

LOCALIDADE ¹⁰ Nova Iguaçu

SEMURB — DEPARTAMENTO DE URBANISMO

LOGRADOURO R. General Rondon

N.º de Ordem	REQUERIMENTO	NOME		Especif. da Construção	N.º de Pavimentos	Área Coberta do M2	VALOR		LOTE		N.º do Prédio	Soleira	ALINHAMENTO	
		PROPRIETÁRIO	CONSTRUTOR				do M2	TOTAL	N.º	Quadrc			TESTADA	DATA
215	05104105923	Carlos Roberto Rodrigues de Araujo				116,34 m ²	525 mil. 165		8	3	181	4x302		R. Manoel da Silva Falcas aut. R. Cap. Sena
216														
217														
230	061049534	ADRIANA PEREIRA RODRIGUES		VER ORDEM 145		218,49 m ²			33	4	CASA 02 283			SENADOR AZEREDO
231	20410185600	OSWALDO FRANCISCO				69,39 m ²			25	20	621			GEN. RONDON



CEDIM

CENTRO DE DOCUMENTAÇÃO E IMAGEM
INSTITUTO MULTIDISCIPLINAR - UFRJ

REGISTRO DE IMÓVEIS

ARQUIVO DIGITALIZADO


N.º de Ordem	Aprovação	GUIA		LICENÇA		PRORROGADA		PLANTA ARQUIVADA		VISTORIA				OBSERVAÇÕES
		N.º	Data	Prazo	Válida Até	REQ.º	Válida Até	Data	N.º	PROVISÓRIA		DEFINITIVA		
										REQ.º	Despacho	REQ.º	Despacho	
		01333												
225	19.06.02	289000	19.06.02											
230	08/10/09	896	10/10/09											
231	05/04/11													

19.06.02 289000 19.06.02 Transf. de propriedade

08/10/09 896 10/10/09 LEGALIZAÇÃO DE ACRESC.

05/04/11 VER OBS. LEGALIZAÇÃO

ANOTADO CONF. APRESENTAÇÃO DO RGT 44.36/L
L. 3 D. E. TALÃO 122 N.º 200 / COM A SOJICITA-
ÇÃO DO SEC. ADJ. URB. JOSÉ S. A. GURSEL
O PREDIUM QUESTÃO ESTÁ AVERBADO.



CEDIM

CENTRO DE DOCUMENTAÇÃO E IMAGEM
INSTITUTO MULTIDISCIPLINAR - UFRRJ

REGISTRO DE IMÓVEIS

DISTRITO LOCALIDADE *Boa Iguaçu*

PREFEITURA MUNICIPAL DE BOA IGUAÇU
DIVISÃO DE VIACÃO E OBRAS — SEÇÃO DE OBRAS

N.º DE ORDEM	REQUERIMENTO	NOME		ESPECIF. DA CONSTRUÇÃO	N.º DE PAVILMENTOS	ÁREA COBERTA	VALOR		LOTE		N.º PREDIO	ANDAIMES	MARQUISE	SOLEIRA	ALINHAMENTO	
		PROPRIETÁRIO	CONSTRUTOR				DO M.º	TOTAL	N.º	QUADRA					TESTADA	DATA
22	3399/56	Valtair Soares	Juz. ord. 190, 151, 160	P. art.		3000	20.000,00	21	20	495	atual 833			0,40	2000	19-3-56
23	10.635/56	Aureliano e Antonio Ribeiro		e (t)		4786	35.000,00	32	20	489	atual 561			0,40	23184	20-3-56
24	3.378/56	Bernardino e Pires da Costa Guimarães		e		5544	42.000,00	34	20	679	atual P. Proc 13.552/59			0,40	9,00	21-3-56
25	4725/55	Sebastião da Cruz		e (t)		4786	35.000,00	33	20	871				0,50	9,00	6-4-56
26	4428/56	Guilhermina Fraz de Ozeredo		e		5544	42.000,00	31	B	45				0,40	12,00	17-4-56
27	2999/56	Ant. J. da Silva Barcelos	Leg	Resid	Sec. p. 451 ord. 66	29,50	44.250,00	30	17	573	R. J. Bondon					17-4-56
28	4478/56	Camel de Jesus		e		5544	42.000,00	30	8	255				0,40	10,00	4-5-56
29	5230/56	Leopoldo José da Silva		B. antiga		30,00	20.000,00			121				0,40	10,00	7-4-56
30	2826/56	Horacio Pinto da Silva	Leg	Banque		26,00	5000,00	22	20	781	(649 placa oficial)					
31*	10.751/56	Francisco Geraldo Fairbank		e		55,44	42.000,00	23	20	771				0,40	9,00	28-9-56
32	4133/56	Sebastião Silva		e		5544	42.000,00	38	E	274	atual 115			0,50	10,00	23-11-56
33	16.871/56	Geraldo Virgilio Pereira (Ver obs.)		e (t)		4786	35.000,00	22	D	201				0,40	10,00	18-12-56
34	10.873/56	Nelson Moreira		e		5544	42.000,00	36	E	125	Adaptação prel.					
35	11.33/57	Atel Soares da Silva (Ver obs.)		e		5544	42.000,00	24	20	737	atual			0,50	9,00	18-2-57
36	13.828/56	Manoel de Souza Jesus		e (t)		4786	35.000,00	14	D	275	104 Ver obs.			0,50	12,00	1-2-57
37	3574/57	Chauze de Santa Teresina	Leg	Resid		36,00	54.000,00	29	8	145	Rua General Bondon					Est 4-110
38	4459/57	Antonio José de Soares		e		5544	42.000,00	26	20	447	atual 674 Ver obs.			0,50	9,00	3-4-57
39	4763/57	Yozé Fomay de Foz	Leg	Resid		30,00	45.000,00	12	2	106	Rua Senador Ozeredo					Est 1-33
40	9479/57	Dario Renato da Silva		"e"		5544	45.000,00	45	E	326				0,50	10,00	1-8-57
41	16019/57	João Yulio de Ozeredo Barbalha	Leg	Resid	Ver obs.	36,00	54.000,00	34	E	151	Rua Lourenço Polaj					Est 117
42	10.902/57	Stelmo Francisco de Araujo	Leg	Resid	Ver obs.	13,50	20.250,00	18	D	140						
43	"	"	"	"	"	28,00	10.000,00	11	"	140E/I						Est 49
44	2925/58	Sebastião Alves	Leg	Resid		47,50	30.250,00	8	2	70	Rua Senador Ozeredo					Est 14
45	3720/58	Arnaldo Rodrigues da Silva		e		5544	42.000,00	17	D	255	atual 130			0,50	10,00	Est 8-2

continua ficha 437-38

1º Distrito

N.º	DATA	PRASO	VÁLIDA ATÉ	REQ.to	VÁLIDA ATÉ	DATA	N.º	VISTORIA		OBSERVAÇÕES
								PROVISÓRIA	DEFINITIVA	
								REQ.to	DESPACHO	
2	19-3-56	P. J. pelo	19-3-56	2 anos	19-3-58					Para general Bondon
23	20-3-56	V	20-3-56	3 "	20-3-59			13023/59	3-8-64	" "
24	21-3-56	"	21-3-56	3 "	21-3-59			13593/59	28-8-64	" "
25	6-4-56	"	6-4-56	3 "	6-4-59			1207/60	20-5-64	" "
26	17-4-56	"	17-4-56	3 "	17-4-59					" Barandá
27	10-4-56	5467	11-4-56	Julg		1956	44			Para g. Bondon - c. 155
28	4-5-56	P. J. pelo	4-5-56	3 anos	4-5-59					" "
29	7-5-56	"	7-5-56	2 "	7-5-58					Tenente Pereira
30	21-5-56	6662	29-5-56	bug de baracão		Jornal	esfrito			Para general Bondon
31	28-9-56	V	28-9-56	3 anos	28-9-59					" "
32	23-11-56	"	23-11-56	3 "	23-11-59			19929/65	26-11-66	" Barandá
33	18-12-56	P. J. pelo	18-12-56	3 "	18-12-59			19929/65	26-11-66	" "
34	29-1-57	"	29-1-57	3 "	29-1-60			conf. proc 4093/65 - Ver ord 89, 90		" "
35	18-2-57	333	18-2-57	3 "	18-2-60			transf. P. 6835/73	18-2-64	Para g. Bondon
36	1-3-57	"	1-3-57	3 "	1-3-60			7626/61	1-3-62	Para Barandá
37	27-3-57	3557	5-4-57	Julg				6835/73	26-11-66	Para g. Bondon
38	3-4-57	P. J. pelo	3-4-57	3 anos	3-4-60			15153/60	25-11-60	Para g. Bondon
39	9-5-57	4724	13-5-57	Julg		1957	71			Para Barandá
40	1-8-57	P. J. pelo	1-8-57	3 anos	1-8-60					Para Barandá
41	27-12-57	682	7-1-58	Julg				Resol 566 de 24-4-57		Para Barandá
42	9-1-58	"	"	"	"			"	"	" "
43	"	"	"	"	"			"	"	" "
44	4-3-58	1876	6-3-58	"	"			1958	34	" "
45	1-8-58	P. J. pelo	1-8-58	3 anos	1-8-61			20842/65	1-8-66	Para Barandá

REGISTRO DE IMÓVEIS

continua ficha 434 3º

Transf. P. de J. de FONTINO DO CARMO - Proc. 51792/85 - Jul. 1859/60

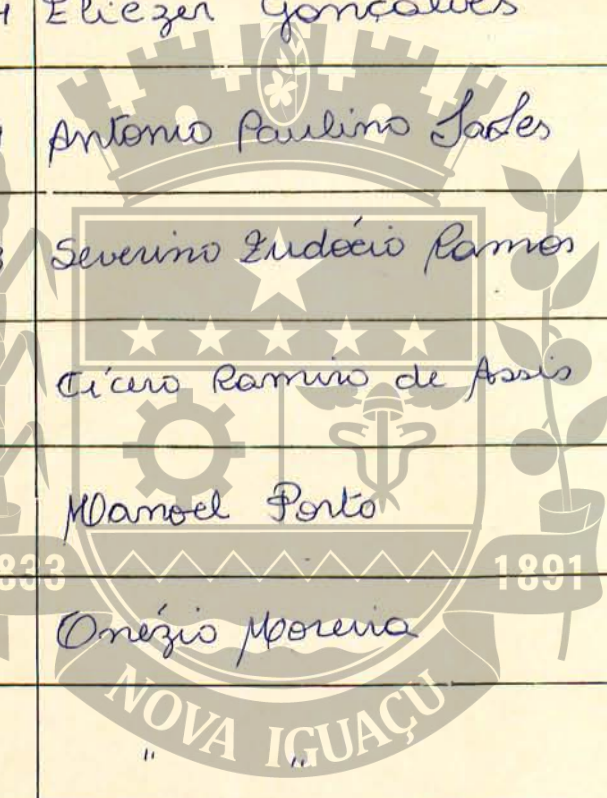
CENTRO DE DOCUMENTAÇÃO INTERDISCIPLINAR

DISTRITO ¹⁰
 LOCALIDADE *Nova Iguaçu*

PREFEITURA MUNICIPAL DE NOVA IGUAÇU
 SEMURB - DEPARTAMENTO DE URBANISMO


FICHA N. ⁴³⁷
R. Senente Pereira

N.º DE ORDEM	REQUERIMENTO	NOME		ESPECIF. DA CONSTRUÇÃO	N.º DE PAVIMENTOS	AREA COBERTA	VALOR		LOTE		N.º DO PREDIO	SOLEIRA	ALINHAMENTO	
		PROPRIETARIO	CONSTRUTOR				DO M2	TOTAL	N.	GUADRA			TESTADA	DATA
78	9553/64	<i>Leantino Francisco de Araújo</i>	<i>Regularização</i>	<i>Resid</i>		57,00	—	—	18	D	⁴⁰ <i>atual</i> 140	<i>R. Caranda'</i>	<i>(ver obs)</i>	<i>E-101-190</i>
79	16.209/64	<i>Eliezer Gonçalves</i>		<i>C</i>		55,47		448.000,00	29	20	717	0,50	9.00	<i>E-141-5</i>
80	16.246/64	<i>Antonio Paulino Lopes</i>	<i>Regularização</i>	<i>Resid</i>		40,00			19	D	150	<i>R. Caranda'</i>		<i>E.128.55</i>
81	12.946/63	<i>Severino Eudécio Ramos</i>	"	"		55,20		<i>ver. obs</i>	45	E	45	<i>R. Caranda'</i>		<i>E.187-14</i>
82	675/65	<i>Cícero Ramiro de Assis</i>	"	"		36,00	—	—	43	E	65	<i>R. Caranda'</i>		
83	3422/65	<i>Manoel Porto</i>	"	"		96,00		<i>ver obs 374</i>	33	4	283	<i>Senador Azevedo</i>		
84	4964/65	<i>Onésio Moreira</i>	"	"		24,00	—	—	30	E	195 c/2	<i>R. Caranda'</i>		
85	"	"	"	"		12,00	—	—			201			<i>E.6.148</i>
86	"	"	"	"		24,00	—	—			201 c/1			
87	"	"	"	"		24,00	—	—			201 c/3			
						84,00								
88	6464/65	<i>Arindo Moreira</i>	<i>- ver obs.</i>			28,00			39		103	<i>R. Caranda'</i>		<i>E-11.277</i>
89	4.093/65	<i>Nadyn Rodrigues Pereira</i>	"			55,00			22	D	180	<i>R</i>	<i>"</i>	<i>E.1644</i>
90	"	"	"	"		30,00			"	"	180			
						85,00					c/1			



ARQUIVO DIGITAL
 CENTRO DE DOCUMENTAÇÃO E IMAGEM
 INSTITUTO MULTIDISCIPLINAR - UFRRJ
 REGISTRO DE IMÓVEIS

N.º DE ORDEM	APROVAÇÃO	GUIA		LICENÇA		PLANTA ARQUIVADA		VISTORIA				OBSERVAÇÕES		
		N.º	DATA	PRAZ.	VÁLIDA ATÉ	REQ.to	VÁLIDA ATÉ	DATA	N.º	PROVISÓRIA			DEFINITIVA	
										REQ.to	DESPACHO		REQ.to	DESPACHO
78	22-7-64	7778	22-7-64		Regularização			Resol. 1283 de 10-4-63				Item "A"	Retif. o n.º do projeto conforme processo 05.231-79 n.º atual 140	
79	2-10-64	12356/64	13-11-64	3 meses	2-10-67								R. General Rondon	
80	8-10-64	11149	13-10-64		Regularização			Resol. 1601				Item "A"	R. Carandaí	
81	26-1-65	1513	1-2-65		"								Resol. 1601 Item "A"	
82	5-2-65	2330	17-2-65		"								"	
83	30-3-65	4658	10-4-65		"								"	
84	12-5-65	6954	13-5-65		"								"	
85	"	"	"		Regularização								Resol. 1601 Item "A"	
86	"	"	"		"								" " "	
87	"	"	"		"								" " "	
88	30-5-65	7521	24-5-65		"								Demolido pelo proc. 05/126/77	
89	3-6-65	18318	5-8-67		"								" " " "	
90	"	"	"		"								" " " "	



CENTRO DE DOCUMENTAÇÃO E IMAGEM
 INSTITUTO MULTIDISCIPLINAR DE PESQUISA

REGISTRO DE IMÓVEIS
 (transf. P. 16.153/74 Malvina Guimarães)
 guia 21.609/75

DISTRITO 1º

LOCALIDADE Nova Iguaçu

PREFEITURA MUNICIPAL DE NOVA IGUAÇU

SEMURB - DEPARTAMENTO DE URBANISMO

LOGR. DOURO

FICHA N.º 437

Rua Benedito Pereira

N.º DE ORDEM	REQUERIMENTO	NOME		ESPECIF. DA CONSTRUÇÃO	N.º DE PAVIMENTOS	AREA COBERTA	VALOR		LOTE		N.º DO PRÉDIO	SOLEIRA	ALINHAMENTO	
		PROPRIETÁRIO	CONSTRUTOR				DO M2	TOTAL	N.º	QUADRA			TESTADA	DATA
176	04/5832/81	Guilhermina Lapochian		resid. acúsc		60,00			42 E	151		Rua Benedito Pereira		
177	05/1870/85	Procedus Mendes Machado		Resid.		15,72			27 H	211		Rua Senador Azeredo		
178	"	"	"	resid.		77,97			27 H	211 sob.	"	"	"	"
179	5/1315/86	facisa Fernandes de Oliveira		acúsc.		26,11			79 D	274		R. Barandá		
180	5/1315/86	facisa Fernandes de Oliveira		quarto		9,38			79 D	274		quarto	"	
181	5/2923/86	Ana Cristina Domingus Maia		resid		203,35	157.982,61		8 2	70		R. Senador Azeredo		
182	05/2240/83	Armando Nelly de Oliveira		resid		140,32	área 79,86 (sem obs)		16 4	105 c/I		R. Senador Azeredo		
183	5/13530/84	Adrieto Belizario da Silva		solado		68,64			3 A	325		sob.	R. Barandá	
184	5/13530/84	Adrieto Belizario da Silva		acúsc		50,64			3 A	321		loja	"	
185	0/50202/90	Adilson Braga de Magalhães		Resid		409,45				336		Rua Maria Leopoldina		
186	05/7190/81	Luiz Ferreira Romero				63,35				481		aptº 303		
187	01/0049/98	Dorcas Duarte Pais Leme		resid loja e Resid		105,04 m² 115,62 m² 43,5 m²			28 16	525		R. General Rondon		
188	07/1956/99	Dorcas Duarte Pais Leme							28 16	525		loja e 535 aptº 101		

N.º DE ORDEM	APROVAÇÃO	GUIA		LICENÇA		PRORROGADA		PLANTA ARQUIVADA		VISTORIA				OBSERVAÇÕES
		N.º	DATA	PRAZO	VÁL. A ATÉ	REQto	VÁLIDA ATÉ	DATA	N.	PROVISORIA		DEFINITIVA		
										REQto	DESPACHO	REQto	DESPACHO	
176	27/7/81	isento		lei 352/79										
177	13-2-85	6233	13-5-85	1000	1000	1000	1000	1986	39					<p>Publicação do nº com. nº 04/15/84</p> <p>Trans. para a definitiva por H. Henriquez PA. mand. alv.º pelo proc. 5/1810/85 guia 60413/88</p>
178	"	"	"	1000	1000	1000	1000	1986	39					
179	2-5-86	26564	4-9-86	1000	1000	1000	1000	1986	254					
180	2-5-86	26564	4-9-86	1000	1000	1000	1000	1986	254					
181	13-10-86	30225	23-12-86	18 meses	13-4-88			1987	20					
182	30/06/83	38313	30/06/87	15 meses	10/09/84			1987	359					<p>Anotada a aver. nº 9, 76, conf. nº 14/110. 2346/91, inf. fiscal 25/10/91</p>
183	27/3/85	4982	11/4/85	lei 638	- leg			1985	324					
184	27/3/85	4982	11/4/85	lei 638	- leg			1985	324					
185	05/02/90	85540	01/9/90	leg. lei 5508/89										<p>TRANS. P/ PROC. 14/110504/92 P/ LUIZ REIS DE OLIVEIRA GUIX Nº 112233/94.</p>
186	15/12/94	120884	14/4/95	144 HR.DR										
187	20/08/98	996122	20/08/99	+3000										
188	15/07/99	99680	25/07/99	75000										

CENTRO DE DOCUMENTAÇÃO E IMAGEM
INSTITUTO MULTIDISCIPLINAR - UFRRJ

REGISTRO DE IMÓVEIS

LOCALIDADE *Pora Iguaçu*

PREFEITURA MUNICIPAL DE PORTO FERRAZ
DIVISÃO DE VIAÇÃO E OBRAS

N.º DE ORDEM	REQUERIMENTO	NOME		ESPECIF. DA CONSTRUÇÃO	N.º DE PAVIMENTOS	ÁREA COBERTA	VALOR		LOTE		N.º DO PRÉDIO	ANDAIM	MARQUISE	SOLEIRA	ALINHAMENTO	
		PROPRIETÁRIO	CONSTRUTOR				DO M.R.	TOTAL	N.º	QUADRA					TESTADA	D.
46	6666/58	Carlos Parente da Silva		e ^(t)		47,86	35.000,00	16	D	261			0,50	10,00	Est 11-5	
47	14513/58	Adelmar da Rocha		e		55,44	42.000,00	37	20	371			0,50	12,00	Est 123	
48	4432/59	Omesio Moreira		Resid		36,76	1800,00	66.168,00	30	E	195	195/1950/15	Rua Baranda			E 37
49	14.576/59	Samuel Pinheiro da Silva	(VER OBS) Sug	Loja		42,32	3000,00	126.960,00	29		213		11	11	E 55	
50	11.230/60	Yair Carlos Filho		e		55,44	42.000,00		24	20	465		0,50	9,00	E 10-36	
51	13.844/59	Luiz da Conceição Araujo	Sug	Resid		73,60	2000,00	147.200,00	12		86		Rua Baranda			E 22-11
52	15.346/60	Yair Martiniano dos Santos	11	11		29,26	11	58.520,00	41	E	83		11	11	E 1-16/1	
53	17.602/60	Manoel Paulo da Silva	(Vio do)	e		55,44	42.000,00		15	4	107		0,50	10,00	E 1-3	
54	511/61	Atalindo Moreira	(Vio do)	e		55,44	42.000,00		39	E	105		0,50	10,00	E 1-19	
55	16411/60	Yair Pundencis de Souza	Sug	Resid		25,98	2000,00	51.960,00	2	4	1120		Rua Baranda			E 3,93
56	63966/61	Sebastião Afonso Eugênio da Silva	Sug	Loja		25,87	4000,00	103.480,00	8	2	62		Rua General Rondon	1000		3-5-6/1
57	11	11	11	11		66					66		11	11	E 1-6	
58	1958/62	Albertino Monteiro da Silva	Sug	Resid		6000	2000,00	120.000,00			25		Rua General Rondon	1000		E 33,4
59	1849/62	Paulino Thomaz Pereira	Sug	Resid		33,00	3000,00	207.000,00	6	5	125		Rua General Rondon	0,50	9,00	
60	11	11	11	11		3600					11				antigo	
61	7079/62	Antonia Maria de Oliveira Vieira		BT		34,94		30000,00	21	3	116	(Vio do)	0,50	12,00	28-5-62	
62	16932/60	Cláudia de Souza	Sug	Resid		3000	2000,00	60000,00	11	D	70		Rua Baranda			31-5-62
63	1602/62	Sereimo Bonifácio Nascimento	Sug	11		52,00		48000,00	18	D	106		Rua General Rondon			11-16-62
64	17910/62	Waldemiro Benifacio de Souza		"e"		55,44		42.000,00	30	9	135		0,50	10,00	13-10-62	
65	17066/62	Osvaldo Rodrigues da Silva	Sug	Resid		38,65	2000,00	47.300,00	17	D	130					13-10-62
66	5.780/75	Bernardino Nunes da Costa Guimarães		Resid		39,90	4500	2.992,50	34	20	679	11	Rua General Rondon			
67	1835/74	Jacira Guimarães de Oliveira	Sug	Resid		42,89		36.010,80	-	-	95		11 Gamela			
68	10.813/56	Salom Moreira		11		68,63			36	E	123		Rua Baranda			J. Siqueira

continua ficha 437 40

N.º	DATA	PRASO	VÁLIDA ATÉ	REQ to	VÁLIDA ATÉ	DATA	N.º	VISTORIA		OBSERVAÇÕES		
								PROVISÓRIA			DEFINITIVA	
								REQ.to	DESPACHO		REQ.to	DESPACHO
16	11-11-58	9.960	11-11-58	3 anos	11-11-61					Para Senador		
17	9-12-58	4	9-12-58	3 "	9-12-61					" General Bondon		
48	28-7-59	56.26	16-9-59	Julg		27-10-59	134			Multa n.º 500		
49	27-11-59	57.91	1-8-60	"		8-6-60	152			Multa n.º 2935		
50	21-10-60	45.89	26-10-60	3 anos	21-10-65					General Bondon		
51	9-11-60	83.77	9-12-60	Julg		1960	342			Multa n.º 655		
52	2-1-61	17.335,00	6-1-61	"						Multa n.º 3261		
53	4-1-61	2.34	10-1-61	3 anos	4-1-64							
54	12-7-61	882	2-2-61	3 "	12-1-64							
55	2-2-61			Julg		1961	26			Multa n.º 3459 Para Senador		
56	2-6-61	3682	19-6-61	6 meses	28-61		185			Para Senador Atzicada		
57	"	018.125,00		"	"		7			" " "		
58	13-4-62	2471	17-4-62	Julg						Multa n.º 4215		
59				Jam feitos e em	Helópolis							
60				"	"							
61	28-5-62			2 anos	28-5-64					Para Senador Atzicada		
62	3-9-62			Julg		1962	123			Multa n.º 1113		
63	12-9-62	5990	12-9-62							Multa n.º 4465		
64	17-10-62	6764	18-10-62	Julg						Senador - Multa n.º 1324		
65	6-11-62	7365	8-11-62	Julg						filho presente pro. foi cancelado a prol. na ficha 137-945		
66	23/4/75	26.549	19.5.75	Julg		1975	108					
67	09.06/78	27.820	21-8-78	Julg		1978	383					
68	29.1.57	8.000	29.1.57	Julg								

continua ficha 4/34/49

cont. proc. 05/2192/78
 qua 30.433/78 - fbi
 FRANCISCO BERNARDINO
 DOS SANTOS

CIDADE Nova Iguaçu

DIVISÃO DE VIÇA

N.º DE REQDEM	REQUERI- MENTO	NOME		ESPECI. DA CONSTRUÇÃO	N.º DE PAVI- MENTOS	ÁREA COBER- TA	DO M.²	TOTAL	QUA- DRA	PREDIO	ME	CAR- QUISE	SOLEI- RA	ALINHAME		
		PROPRIETÁRIO	CONSTRUTOR											TESTADA	DA	
22	331/65	José e Izaura	Escurda	Resid.		68,00	-	-	101	G	93			Rua Vera Cruz	F 436	F. 156 44
23	44/86/30	Manoel Bento Gomes		"		36,20					54					
24						1286	100,00	2.515,60			54					
25						1286					"					
26						1286					"					
27	5829/71	Leocélia Varela da Silva		C		55,47		448,00	34	B	340		0,50			10,00
28	7574/74	Dilton Romualdo Ferreira (Sofrito)		C		55,47		4.500	35	20	533		0,50			9,00
28	05/182/76	Pio Antunes de Aguiar	ped.	Resid.		66,15	300,00	19.845,00	18	12	63			Rua Lima		
29	05.297/76	Mariana de Lourdes Araujo		C		55,47		9.000	25	G	407		0,50			10,00
30	11875/75	Paulo Emygdio de Alva	leg			62,01		4650,35	4	A	965					Adeliza
31	05.59/79	ff. José Fernando de Jesus				63,70		25.480,00	5	14	389					
32	4731/77	HELENA FIDELIS DA SILVA	LECARI	Resid.		95,12		12.560,00	399	12	295					
33	"	"	"	Resid.		95,12		12.560,00	399	"	295					
34	"	"	"	Salaó		35,10		17.550,00	"	"	289					
35	"	"	"	Resid.		79,20		39.600,00	"	"	289					
36	05230/78	Antonio Augusto José	José Joaquim de Sales leg.	"		35,00	100,00	21750,00	7	G	180					
37	"	"	"	"		30,00	500,00	71500,00	2	G	180					
38	05/1568/79	Antonio Lopes		C		66,00		9.000,00	24	15				Rua Lima		
39	05/0945/79	Jordão Munício do Nascimento	Adaptação Snelitaria	Resid.		52,04	002,00	46.940,08	20	12	85			Rua Lima		
40	05/9998/79	Antonio Carlos Loyola dos Santos		C		66,00		9.000,00	25	5	102		0,50			10,00
41	05/10.997/79	Jose Alves	Victoria do Rosário	Resid.		42,28		38.137,00	25	9	155					
42	"	"	(Helena H. Ferramentas)	"	22	83,28		75.119,00	25	9	155					
43	5/5721/80	Paulo Lopes Teixeira		"		56,65			21	9	183			Rua Pascoal Moreira		
44	5/4935/80	David Maria Lorte		"		76,84	124,7	95.819,48	21	9	1260			Rua Pascoal Moreira		
45	5/11822/84	Wilson Bisson de Souza		C		36,96			1	16	75115			estdo. Omze		

VED. FILIA
1600-01-20

Parceal Moreira

Nº	Data	Valor	Data	Descrição	Ano	Folha	VISÓRIA		DEFINITIVA		OBSERVAÇÕES
							REC	DESPACHO	REQ.to	DESPACHO	
27	17-8-65	15.247	1965	Leg.							Parol. 1408 Item B.
28	31-05-74			Laudo	31-05-75						
29	23/3/76	40.123	14/8/76	Laudo	4-5-76						
30	04-77	58.839	13/5/77	Laudo							
31	03-01-78	18.895	10-3-78								
32											
33											
34											
35		1833									
36	02-5-78	26.682	18-7-78								
37	11	11	11								
38	19/03/79			3 anos	19/03/82						
39	27-09-79	53.131	4/12/79	adap. Inditana.							
40	12/10/79			3 anos	12/10/82						
41	30/10/79	51.920	8/11/79	Visita de documentação							
42		51.919		12 meses	30/10/80						
43	2/6/80	usento		leg. Lei 352.							
44	26/6/80	119.077	10-7-80	Vis. dec. 1972.							
45	12.10.84	24.485	19-12-84	Lei 638.							

REC DESPACHO REQ.to DESPACHO

OBSERVAÇÕES

408/146 20-1-76 R. Prof. Vela Cruz

Obs. devido a afastamento ser em seu no número

CENTRO DE DOCUMENTAÇÃO E IMAGEM INSTITUTO MULTIDISCIPLINAR - UFRRJ

Retificado o nome da rua para Onze e número para 115, conf. proc. 05/11.822/84 em 08/8/85.

437 y

DISTRITO

LOCALIDADE N. Iguaçu

R. Ronda

PREFEITURA MUNICIPAL

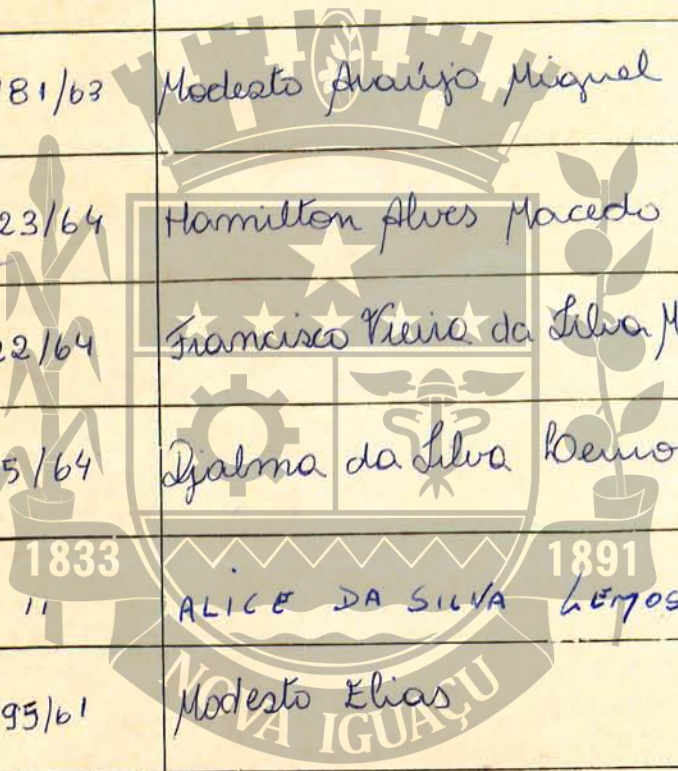
R. Senador Azeredo SEMURB - DEPARTAMENTO DE ARTE

FICHA

LOGRADOURO

R. Senador Azeredo

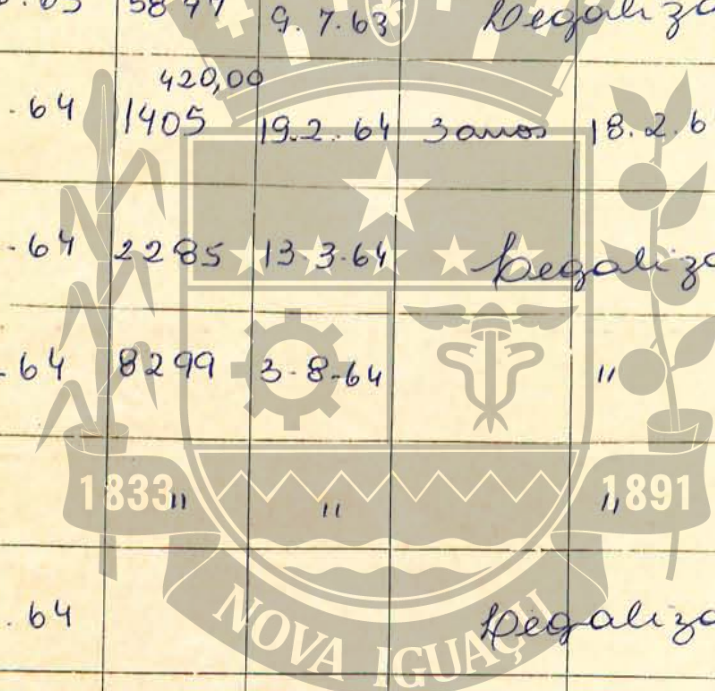
N.º DE ORDEM	REQUERIMENTO	NOME		ESPECIF. DA CONSTRUÇÃO	N.º DE PAVI-MENTOS	ÁREA COBERTA DO M2	VALOR		LOTE		N.º DO PRÉDIO	SOLEIRA	ALINHAMENTO	
		PROPRIETÁRIO	CONSTRUTOR				TOTAL		N.º	GUARDA			TESTADA	DATA
66	7458/54	Adelmo Francisco de Araújo		C ^(H)		47,86	35.000,00		18	D	245 atual	0,50	140	20/8/54
67	2360/63	Odette Batista		"C"		55,47	42.000,00		9	4	51,	0,50	10,00	15.1.63
68	21981/63	Modesto Araújo Miguel	legalização	Resid		40,00	—		9	D	52	R. Paranda		E.28.816
69	2023/64	Hamilton Alves Macedo		C.T.		47,86	300.000,00		28	8	268	0,50	10,00	E.16.45
70	3622/64	Francisco Vieira da Silva Machado	legalização	Resid	*	46,00	—		35	4	305	R. Senador Azeredo		E.62.19
71	2155/64	Djalma da Silva Ramos	"	"	VER ORDEM 224	36,00	—		18	4	123	"		E.44.71
72	1833	ALICE DA SILVA	1891	"	"	33,00	—		19	4	135	"		"
73	13095/61	Modesto Elias	"	"	"	80,00	—		11	4	53	"		E.179.37
74	4818/64	Adhemar da Rocha Carneiro	legalização	Res.		56,00	—		37		513	General Rondon		E.180.37
75	"	"	"	"	"	33,00	—		37	20	517	C/1		"
76	"	"	"	Res.	"	33,00	—		37	20	517	C/3		"
77	11.109/64	José Vicente Vieira		B. antigo		30,00	180.000,00		44	E	316	0,50	10,00	E.52.32



REGISTRO DE IMOVEIS

CENTRO DE DOCUMENTAÇÃO E IMAGEM INSTITUTO MULTIDISCIPLINAR - UFRJ

N.º DE ORDEM	APROVAÇÃO	GUIA		LICENÇA		PLANTA ARQUIVADA	VISTORIA				OBSERVAÇÕES	
		N.º	DATA	PRAZO	VÁLIDA ATÉ		PROVISÓRIA		DEFINITIVA			
							REQ.to	DESPACHO	REQ.to	DESPACHO		
66	20-8-54	pag.	20.8.54	3 anos	20.8.57							R. Paraná
67	19-2-63	UB 335,00 1564	4.3.63	3 anos	19.2.66							R. Senador Azevedo
68	28.6.63	UB 2.054,00 5847	9.7.63	Legalização		Resol. 1283 de 10.4.63	Item A					(transf p/ Armando de Souza Mancebo 05/7601/78 - quã. 27763/48
69	18-2-64	420,00 1405	19.2.64	3 anos	18.2.67							R. General Pondon
70	9-3-64	2285	13-3-64	Legalização		Resol. 1283 de 10.4.63	Item A					
71	8.4-64	8299	3-8-64	"	"	"	"					R. Senador Azevedo
72	"	1833	"	"	1891	"	"					R. Senador Azevedo
73	16.6.64			Legalização		Resol. 1283	Item B					01º 53 área 80,00m² a dividir em: Apt 508 - 72,00 m² Apt 201 - 8,00 m² conf. Proc 85/05/5295
74	16-6-64			Legalização		Resol. 1283	Item "A"					R. General Pondon
75	"			Legalização		"	"	"	"	"	"	"
76	"			Legalização		"	"	"	"	"	"	"
77	8-7-64	UB 320,00 7995	28-4-64	3 anos	8-7-66							R. Paraná, diga Paraná



REGISTRO DE IMÓVEIS

DISTRITO

LOCALIDADE *Para Iguaçu*

"B" 437

PREFEITURA MUNICIPAL DE...
DIVISÃO DE VIAÇÃO E OBRAS — SEÇÃO DE OBRAS

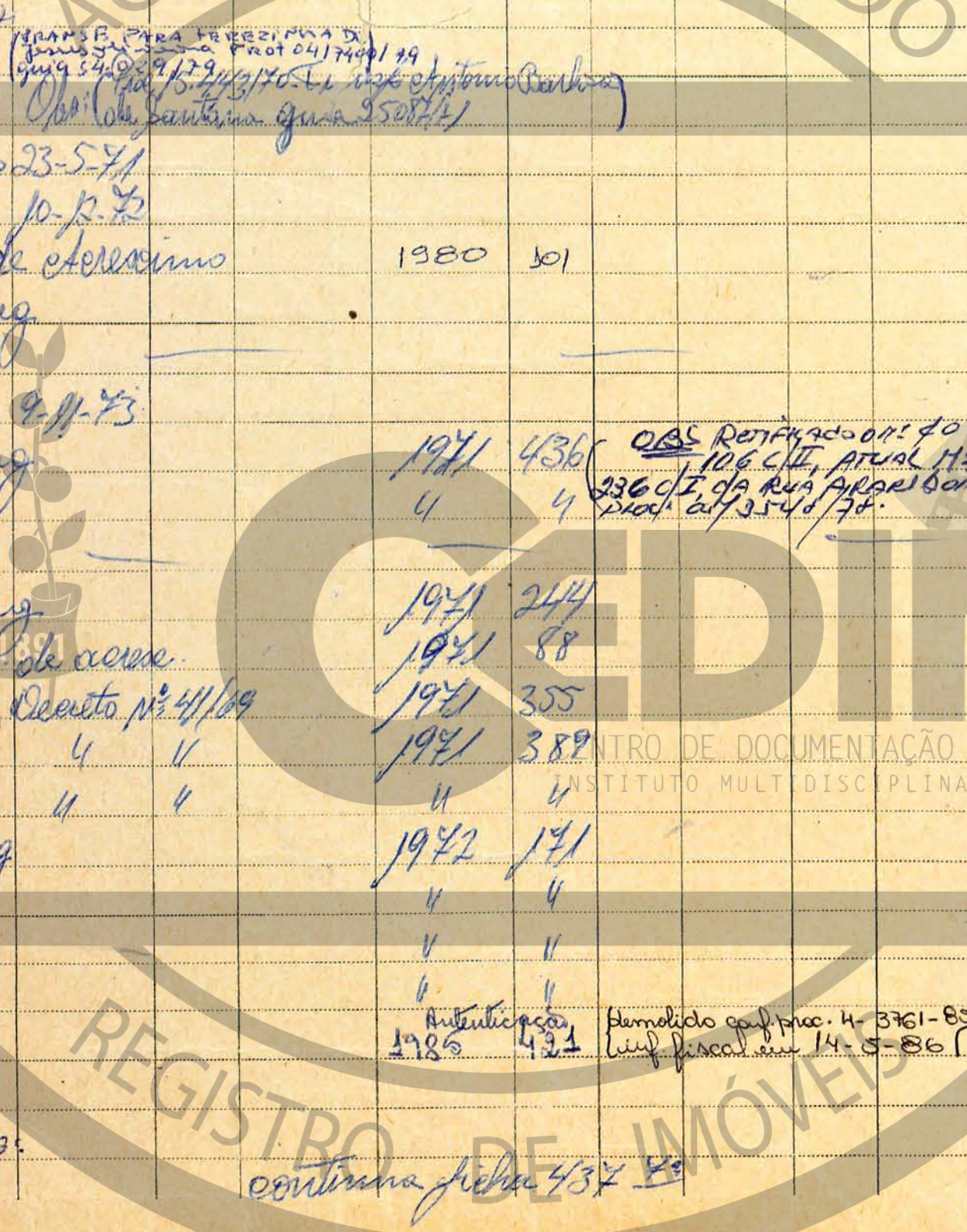
N.º DE ORDEM	REQUERIMENTO	NOME		ESPECIF. DA CONSTRUÇÃO	N.º DE PAVIMENTOS	ÁREA COBERTA	VALOR		LOTE		N.º DO PRÉDIO	ANDAIMES	MARQUISE	SOLEIRA	ALINHAMENTO	
		PROPRIETÁRIO	CONSTRUTOR				DO M.º	TOTAL	N.º	QUADRA					TESTADA	DATA
91	2.792/66	Antônia Fortunato dos Santos	Jug	Resid		27,00			7	D	36	R. baranda				E 58-9
92	5700/66	Emílio de Oliveira Lima	"	"		36,00			8	M	42	"	"			E 12-95
93	15.702/66	etúrea Batista do Destino (Viola)	Jug	"		40,00			28	4	124	Uma Janelar e Juredo				E 14-11
94	16.70/67	et alberto Campes	Jug	e		55,47	448.000		32	E	175		0,50	10,00		E 63-41
95	14.606/69	Candida Ferreira de Oliveira	adapt. D			66,00	548.00		19	D	96		0,50	20,00		
96	4550/70	Isair e Marciano dos Santos	Jug	Resid		16,08	20,00	321,600	48	D	254	Uma baranda				
97	"	João et unes Peres	Jug	Resid		54,78		1.095,60	4	"	254 E/I	"	"			
98						70,86										
99	15.305/70	João Pereira da Silva		e		55,47	448.00		10	4	320		0,50	10,00		
100	8471/70	Francisco Rodrigues Filgueiras	Jug	Resid		23,76	20,00	47.520	47	4	106 E/I	Uma Janelar e Juredo				
101	"	"	"	"		23,76	"	47.520	"	"	106 E/I	Uma Janelar e Juredo				
102						47,52		95.040								
103	6982/70	Manoel Paulo da Silva	Jug	Resid		107,15	20,00	2.143,00	15	4	95	Uma Janelar e Juredo				
104	6379/71	esvaldo gonzales da Silva	Jug	"		9,49	"	189,80	24	4	192	"	"	"	"	
105	7836/71	Daniel Roque de Rezende	Jug	"		5,60	20,00	1.032,00	38	4	331	"	"	"	"	
106	4957/70	Joaquim Correia da Silva	Jug	Quarto		20,64	20,00	412,80	20	4	141	"	"	"	"	
107	"	"	"	"		32,60	"	652,00	20	4	141 E/I	"	"	"	"	
108	12.421/70	besar de Freitas	Jug	Resid		55,24		1.064,80	41	e	257	Uma baranda				
109	"	"	"	"		45,15	20,00	903,00	11	"	257 E/I	"	"	"	"	
110	"	"	"	"		45,15		903,00	11	"	259	"	"	"	"	
111	"	"	"	"		45,15		903,00	11	"	259 E/I	"	"	"	"	
112	18519/62	Luiz e Antônia Lima	"	Resid		180,60		3612,00	3	M	325	"	"	"	"	
113	"	"	"	"		36,00		(dimidiado)								
114	8332/61	Castorina Coelho	Jug	Resid		78,00		(VER. ORD 184)	11	4	321	"	"	"	"	
						47,57			14	e	HOA 457	Uma baranda				

continua ficha 437

B

Folha 437

N.º	DATA	PRASO	VÁLIDA ATÉ	REQ.to	VÁLIDA ATÉ	VISTORIA		REQ.to	DESPACHO	REQ.to	DESPACHO	OBSERVAÇÕES
						OVISÓRIA	DEFINITIVA					
7-5-66	3126	11-3-66	Aug									Resol 1208 Item "H"
11-5-66			"									" "
5-10-66	21.308	6-10-66	"									" " H
23-5-67	2470	30.6.69	3 anos	23-5-71								Rua baranda
10-12-69	9182	6-1-70	3 "	10-12-72								Rua do Bondon e Mouta 3420
4-11-70	54713	27.12.73	Aug de Aterramento			1980	501					Decreto nº 4/1/69
			Aug									" "
9-11-70			3 anos	9-11-73								Rua Senechal de Freguesia x
10-5-71	4568	3-11-72	Aug			1971	436					Decreto nº 4/1/69
	"	"	"			"	"					" "
												OBS Retirado em 40 metros 106 c/II, atual H= 236 c/I da Rua Ararióia Prot. nº 3540/78.
4-6-71	37379	5-11-71	Aug			1971	244					Decreto nº 4/1/69
8-6-71	29227	11-6-71	Aug de avaria			1971	88					" "
20-10-71	40514	5-1-72	Aug			1971	355					Decreto nº 4/1/69
18-11-71	619	19-5-72	"			1971	389					" "
	"	"	"			"	"					" "
23-3-72	2592	11-7-72	Aug			1972	171					Decreto nº 4/1/69. P. Proc. 05/9397/78 - quia 30.409/78 foi transf. p.º ORLANDO CEZAR DE FREITAS.
	"	"	"			"	"					" "
	"	"	"			"	"					" "
	"	"	"			"	"					" "
13-5-63	5756	5-7-63	Aug			1985	421					Resol 1283 de 10-4-63
	"	"	"									" "
15/06/65	7596	18/10/65	Leo									Transf. p.º ACY. de Moraes Proc. nº 29936/98.



continua folha 437

ACERVO DIGITALIZADO



CEDIM
CENTRO DE DOCUMENTAÇÃO E IMAGEM
INSTITUTO MULTIDISCIPLINAR - UFRRJ



REGISTRO DE IMÓVEIS