

<b>FICHA DE META DADOS – CEDIM 2018/1</b>	
<b>Nome da Pasta</b>	Ficha nº 078- Registro de Imóveis de Nova Iguaçu
<b>Autor/Instituição</b>	Subsecretaria de Urbanismo/ Secretaria Municipal de Infraestrutura da Prefeitura da Cidade de Nova Iguaçu- SEMIF/PCNI
<b>Número de Documentos</b>	52
<b>Quantidade e tipo de documentação</b>	52 Fichas
<b>Dia/ Mês/Ano</b>	Da década de 1940 a 2000
<b>Formato</b>	A3
<b>Resumo</b>	<p>A coleção reúne registros de imóveis situados no município de Nova Iguaçu a partir do ano de 1946. O acervo encontra-se depositado junto a Subsecretaria de Urbanismo/ Secretaria Municipal de Infraestrutura da Prefeitura da Cidade de Nova Iguaçu-SEMIF/PCNI. Disposta em fichas, a documentação compreende dados imobiliários como nome do proprietário, especificações técnicas, valor do imóvel e endereço. Dentre os lançamentos digitalizados alguns citam dados de construções como Shoppings, Hospitais, Escolas, Centros Comerciais e etc. As fontes são manuscritas e encontram-se em boas condições, contudo algumas destas fichas, devido ao constante manuseio, estão com as bordas deterioradas, o que dificulta a leitura de que a consultar. Esta documentação, enfim, representa mais um capítulo na história da expansão imobiliária deste município.</p>



MINISTÉRIO DA EDUCAÇÃO  
UNIVERSIDADE FEDERAL RURAL DO RIO DE JANEIRO  
INSTITUTO MULTIDISCIPLINAR – CAMPUS NOVA IGUAÇU  
CENTRO DE DOCUMENTAÇÃO E IMAGEM



<b>Palavras-Chave</b>	Proprietário; Construtor; Logradouro; Nova Iguaçu
<b>Notas explicativas</b>	***

PREFEITURA MUNICIPAL DE NOVA IGUAÇU  
SEMURB - DEPARTAMENTO DE URBANISMO

LOGRADOURO R. Vasco da Gama

CIDADE: Nova Iguaçu

N.º DE ORDEM	REQUERIMENTO	NOME		ESPECIF. DA CONSTRUÇÃO	N.º DE PAVIL. MENTOS	AREA COBERTA	VALOR		LOTE		ALINHAMENTO		
		PROPRIETÁRIO	CONSTRUTOR				DO M2	TOTAL	N.º	GUA-DRA	N.º DO PRÉDIO	SOLEI. RA	TESTADA
253	6/919/89	Synamon Eng. e Const. LTDA		resid.		59,64			2	-	1035	apto 301	R. Carlos Gomes
254	6/919/89	Synamon Eng. e Const. LTDA		resid.		58,74			2	-	1035	apto 302	R. Carlos Gomes
255	5/544/87	Raimundo Alves Bezerra		resid.		39,27					124		R. Vasco da Gama
256	5/9257/85	monsenate Jesus Ramos e Lucimka Augusta de Barros		resid.		65,34			11	B	107		R. Carlos Gomes
257	5/6394/87	João José de Carvalho	obs: 2º e 3º	Resid		85,72			6	F	898		R. Carlos Gomes
258	5/2706/83	Esposo Anésio José Francisco Pereira e Maria Rodrigues Pereira	conf. processo e escrituras	resid.		71,54			15	21	402		R. Carlos Gomes
258	14/110.126/91	Esposo Anésio José Francisco Pereira e Maria Rodrigues Pereira		resid.		25,54			4	F	225		Rua Sete
259	05/1455/87	João Manoel do Nascimento		resid.	1º	25,54		328	4	F	225		Rua Sete
260	05/1455/87	João Manoel do Nascimento		Resid.	2º	91,84			4	F	225		Rua Sete
261	05/4517/85	Maria Celiana de Freitas		resid		122,84			08	03	36		R. Vasco da Gama
262	06/31045/94	GEORGIO DA COSTA PERES	(VER OBS)	RESID		141,85			12	12			RUA CARLOS GOMES (N.1)
263	06/31734/94	CONSTRUFLORES EMP. IMOB. LTDA				85,87			01				C/1 - atual 995
264						84,22							C/2 - 1005
265						86,69							C/3 - 1015

REGISTRO DE IMÓVEIS

CENTRO DE DOCUMENTAÇÃO E IMAGEM  
MULTIDISCIPLINAR

N.º DE ORDEM	APROVAÇÃO	GUIA		LICENÇA		PRORROGADA		PLANTA ARQUIVADA		HISTÓRIA		OBSERVAÇÕES
		N.º	DATA	PRAZO	VÁLIDA ATÉ	REQ.to	VÁLIDA ATÉ	DATA	N.º	REQ.to	DESPACHO	
253	29/5/89	71452	31/7/89	5 meses	29/10/89							
254	29/5/89	71452	31/7/89	5 meses	29/10/89							
255	23/3/87	70182	23/6/89	Leg. Lei 638/82				1989	126			
256	9/1/86	71716	1/8/89	Leg. Lei 638/82				1989	138			
257	18/12/87	71368	21/10/87	Leg. Lei 638/82								Ver ord. 325
258	3/7/94											
258	3/7/91	96700	27/8/91	Leg. Lei 1507/89								
259	06/12/89	74937	18/12/89	Leg. Lei 1507/89								
260	06/12/89	74937	18/12/89	Leg. Lei 1507/89								
261	06/10/85	28563	01/12/86	Leg. Lei 638/82				1986	49			
262	17/5/94		31/5/94	Lic. válida até 31/5/95								
263	09-9-94		09-9-94	LEG. LEI Nº 1507/89								
264	9											
265	9											

DEFINITIVA  
PROCESSO  
06/9/89  
2

CEDIM  
CENTRO DE DOCUMENTAÇÃO E IMAGEM  
INSTITUTO MULTIDISCIPLINAR - UFRJ

OBS PRORROGADA POR MAIS 06 MESES, ATÉ 28/02/96.  
ESTA LICENÇA CONF: PROC 06/31045/94 GUIA DE NÚMERO  
4812 DE 31/08/95

EM 07/04/94  
Transcrito para Carlos Barchosa  
Erickto  
EM 20-9-94

2001  
2002  
2003  
2004  
2005  
2006  
2007  
2008  
2009  
2010  
2011  
2012  
2013  
2014  
2015  
2016  
2017  
2018  
2019  
2020

REGISTRO DE IMÓVEIS

DISTRITO

LOCALIDADE Mora Squazi

PREFEITURA MUNICIPAL DE NOVA IGUAÇU

SEMURB - DEPARTAMENTO DE URBANISMO

FICHA N.º 48

LOGRADOURO R. Vasco da Gama

N.º DE ORDEM	REQUERIMENTO	NOME		ESPECIF. DA CONSTRUÇÃO	N.º DE PAVIMENTOS	ÁREA COBERTA	VALOR		LOTE		ALINHAMENTO	
		PROPRIETÁRIO	CONSTRUTOR				DO M2	TOTAL	N.º QUADRA	N.º DO PRÉDIO	SOLEIRA	TESTADA
217	5/2943/86	Empreendimento Imobiliário	Bastos e Horta LOTA	Resid		66.70					263C/VI	R. Carlos Gomes
218	5/2943/86			Resid.		66.70					263C/V	
219	5/2943/86			Resid.		66.70					263C/XIV	
220	5/2943/86			apt		11.61					263 apt III	
221	5/2943/86			apt		11.61					263 apt. VII	
222	05/2943/86			apt		11.61					263 apt. XI	
223	05/2943/86			apt		11.61					263 apt. XII	
224	05/2943/86			apt		11.61					263 apt. III	
225	05/2943/86			apt		11.61					263 apt. VIII	
226	05/2943/86			apt		11.61					263 apt. XIE	
227	5/2943/86	Emp. Imob. Bastos e Horta	LOTA	apt		11.61					263 apt. XVII	
228	5/255/88	Esp. de Raimundo Alves	Bezerra	agor.		18.96				11. 5	135C/1	Rua Vasco da Gama.
229	?	?	?	Resid.		41.65				11. 5	135C/II	
230	05/255/88	Esp. de Raimundo Alves	Bezerra	Resid.		41.65				11. 5	135C	u u u
231	05/2940/88	Francisco José Dias		Resid.		16.56				59 6	250	fundo f. da construção
232	05/1999/88	Maria de Fatima da Silva		Resid.		58.15				11. 29	362	casar. Rua Carlos Gomes.
233	05/1999/88	Lucia Helena dos Santos	"Ven OBS"	Resid.		118.20				11. 29	362	u u u
234	05/4266/88	Henrique Baptista Ferreira		Resid.		89.88				5	34	132. Rua Carlos Gomes.
235	05/1365/86	Bea Lira Saide Moraes		Resid.		60.00				4	32	20f. u u u
236	05/4099/88	Explic de Guilherme Klaim		Resid.		252.20				8	5	114 u u u
237	05/2228/88	Adalene Construtora LOTA		Resid		113.64					5800/1	u u u
238											5800/2	
239											5800/3	
240	5/2228/88	Adalene Construtora LOTA	(Ven OBS)	Resid.		113.64					5800/4	Rua Carlos Gomes

ACERVO DIGITALIZADO

N.º DE ORDEM	APROVAÇÃO	GUIA		LICENÇA		PRORROGADA		PLANTA ARQUIVADA		VISTORIA				OBSERVAÇÕES
		N.º	DATA	PRAZO	VÁLIDA ATÉ	REQ.to	VÁLIDA ATÉ	DATA	N.º	PROVISORIA		DEFINITIVA		
										REQ.to	DESPACHO	REQ.to	DESPACHO	
217	20/11/86							1987	233					
218	20/11/86							1987	233					
219	20/11/86							1987	233					
220	20/11/86							1987	233					
221	20/11/86							1987	233					
222	20/11/86	295631	04/12/86					1987	233					
223	20/11/86							1987	233					
224	20/11/86							1987	233					
225	20/11/86							1987	233					
226	20/11/86							1987	233					
227	20/11/86							1987	233					
228	02/06/87	48.653	30/12/87	30 dias	08/08/90			1988	23					
229														
230	02/06/87	48.653	30/12/87	30 dias				1988	23					
231	24/09/87	52.986	22/3/88					1988	21					
232	19/08/87	65.782	04/05/88	30 dias				1988	28					
233	19/08/87	65.783	04/05/88	30 dias				1988	28					
234	21/12/87	37.046	24/05/88	30 dias				1988	26					
235	2/5/86	58.912	19/02/88	30 dias				1988						
236	04/10/88	64.930	11/11/88	30 dias				1988	255					
237	15/7/88	10.994	29/7/88	3 meses	15/10/91			1988	276					
238	?	?	?	?	?									
239	?	?	?	?	?									
240	19/7/88	10.994	20/7/88	3 meses	15/10/91			1988	276					

CENTRO DE DOCUMENTAÇÃO E IMAGEM  
INSTITUTO MULTIDISCIPLINAR - UFRRJ

Transferido para José Manuel Jordão Pinto Rodas, pelo processo 06/30922/79  
Guia nº Domi - Baner - 046 RM - 20 -

Transferido para Nilo Sérgio Ferreira de Azevedo através do pec. 03/4099/88 guia 64.930/11/11/88

TRANSFERIDO PARA "Lucimar Sáfide" CONFORME PROCESSO 14/11024P3/93 - GUIA 108286 de 30/1/93.

REGISTRO DE IMÓVEIS

DISTRITO

PREFEITURA MUNICIPAL DE NOVA IGUAÇU

LOCALIDADE

N. Iguaçu

SEMURB - DEPARTAMENTO DE URBANISMO

LOGRADOURO

FICHA N.º 70

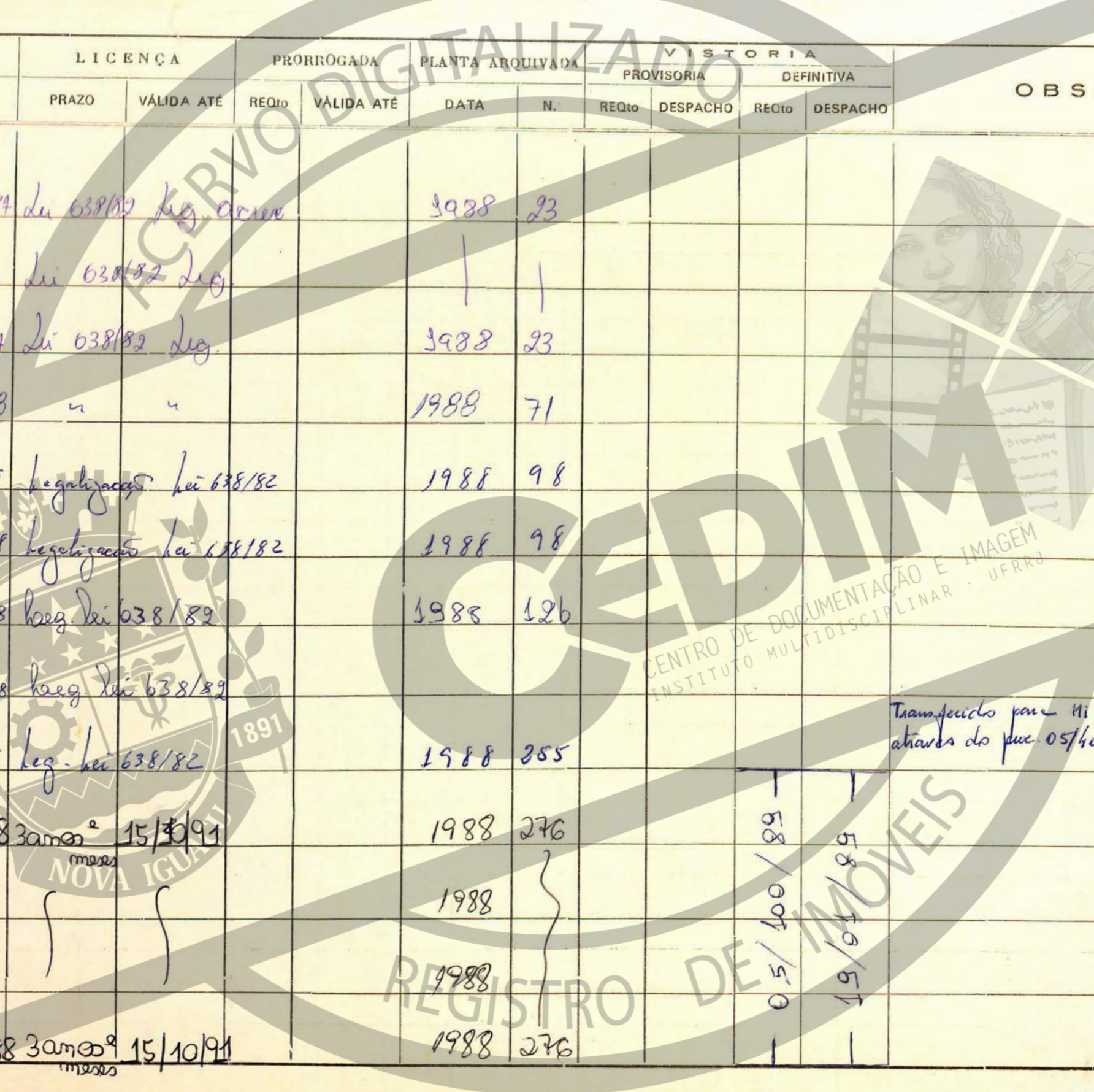
Rua Vasco da Gama

N.º DE ORDEM	REQUERIMENTO	NOME		ESPECIF. DA CONSTRUÇÃO	N.º DE PAVIMENTOS	AREA COBERTA	VALOR		LOTE		N.º DO PRÉDIO	SOLEIRA	ALINHAMENTO	
		PROPRIETÁRIO	CONSTRUTOR				DO M2	TOTAL	N.º	QUADRA			TESTADA	DATA
228	05/255/87	Exp. de Raimundo Alves Bezerra		Acree		16,91	PRIMITIVA 32	ORDEN	37	5	335		Rua Vasco da Gama	
229				Resid.		43,65			14	5	335 c/I			
230	05/255/87	Exp. de Raimundo Alves Bezerra		Resid.		43,65			37	5	335 c/II		Rua Vasco da Gama	
231	5/2940/87	Francisco José Dias		usid		76,56			59	6	250		fundo II. da construção	
232	5/1799/87	Maria de Fátima da Silva		resid.		58,15			11	29	362 casa I		Rua Carlos Gomes	
233	5/1799/87	Lucia Helena dos Santos		resid.		178,30			11	29	362		Rua Carlos Gomes	
234	5/4266/87	Henrique Coutinho Teixeira		Resid.		89,88			5	34	432		Rua Carlos Gomes	
235	5/4365/86	Cecilia Sa de Moraes		Resid.		60,00			4	29	207		Rua Carlos Gomes	
236	05/6099/88	Espólio de Guilherme Klaim		resid.		252,20			8	5	714		Rua Carlos Gomes	
237	5/2228/88	Adales Construções LTDA		Resid.		113,64					580c/I		R. Carlos gomes	
238											580c/II			
239											580 c/III			
240	5/2228/88	Adales Construções LTDA		Resid.		113,64					580 c/IV		R. Carlos gomes	

REGISTRO DE IMÓVEIS

CENTRO DE DOCUMENTAÇÃO E IMAGEM INSTITUTO MULTIDISCIPLINAR FRRJ

N.º DE ORDEM	APROVAÇÃO	GUIA		LICENÇA		PRORROGADA		PLANTA ARQUIVADA		VISTORIA				OBSERVAÇÕES
		N.º	DATA	PRAZO	VÁLIDA ATÉ	REQto	VÁLIDA ATÉ	DATA	N.	PROVISORIA		DEFINITIVA		
										REQto	DESPACHO	REQto	DESPACHO	
228	02/06/87	48.653	30/12/87	Lei 638/82	leg. arquiv			1988	23					
229				Lei 638/82	leg.									
230	02/06/87	48.653	30/12/87	Lei 638/82	leg.			1988	23					
231	24/9/87	52.986	22/3/88	"	"			1988	71					
232	19/08/87	55.782	04/5/88	legalização	Lei 638/82			1988	98					
233	19/08/87	55.783	04/5/88	legalização	Lei 638/82			1988	98					
234	21/02/87	57.046	24/5/88	leg. Lei 638/82				1988	126					
235	2/5/86	58.232	17/2/88	leg. Lei 638/82										
236	24/10/88	64.930	11/11/88	leg. Lei 638/82				1988	255					Transferido para Nilo Sérgio Ferreira de Aguiar através do proc. 05/4099/88, guic. 64.931 de 11/11/88.
237	15/7/88	60.994	29/7/88	3 meses	15/10/91			1988	276					
238								1988						
239								1988						
240	17/7/88	60.994	29/7/88	3 meses	15/10/91			1988	276					



CENTRO DE DOCUMENTAÇÃO E IMAGEM  
INSTITUTO MULTIDISCIPLINAR - UFRJ

05/100/89  
19/01/89



DISTRITO

LOCALIDADE Nova Iguaçu


PREFEITURA MUNICIPAL DE NOVA IGUAÇU

SEMURB DEPARTAMENTO DE URBANISMO

FICHA N. 78

LOGRADOURO R. Barco da Gama

N.º DE ORDEM	REQUERIMENTO	NOME		ESPECIF. DA CONSTRUÇÃO	N.º DE PAVIL- MENTOS	AREA COBER- TA	VALOR		LOTE		N.º DO PREDIO	SOLEI- RA	ALINHAMENTO	
		PROPRIETARIO	CONSTRUTOR				DO M2	TOTAL	N.	GUA- DRA			TESTADA	DATA
217	5/2943/86	Empreendimentos Imobiliarios Castro e Mota Lotta		resid		66,70					263 e/VI		R. Carlos Gomes	
218	5/2943/86			resid		66,70					263 e/X			
219	5/2943/86			resid		66,70					263 e/XIV			
220	5/2943/86			apt		71,61					263 apt III			
221	5/2943/86			apt		71,61					263 apt VII			
222	5/2943/86			apt		71,61					263 apt XI			
223	5/2943/86			apt		71,61					263 apt XV			
224	5/2943/86			apt		71,61					263 apt IV			
225	5/2943/86			apt		71,61					263 apt VIII			
226	5/2943/86			apt		71,61					263 apt XII			
227	5/2943/86	Emp. Imob. Castro e Mota Lotta		apt		71,61					263 apt XVI			



CENTRO DE DOCUMENTAÇÃO E IMAGEM  
INSTITUTO MULTIDISCIPLINAR - UFRJ

Área de 1.050,00 m²

REGISTRO DE IMOVEIS


N.º DE ORDEM	APROVAÇÃO	GUIA		LICENÇA		PRORROGADA		PLANTA ARQUIVADA		HISTÓRIA				OBSERVAÇÕES
		N.º	DATA	PRAZO	VÁLIDA ATÉ	REQ.to	VÁLIDA ATÉ	DATA	N.º	PROVISÓRIA		DEFINITIVA		
										REQ.to	DESPACHO	REQ.to	DESPACHO	
217	20/11/86							1987	233					
218	20/11/86							1987	233					
219	20/11/86							1987	233					
220	20/11/86							1987	233					
221	20/11/86							1987	233					
222	20/11/86							1987	233					
223	20/11/86							1987	233					
224	20/11/86							1987	233					
225	20/11/86							1987	233					
226	20/11/86							1987	233					
227	20/11/86							1987	233					

29563

04/12/86

Total para as 16 unidades  
3 anos e 9 meses

20/8/90



CEDIM

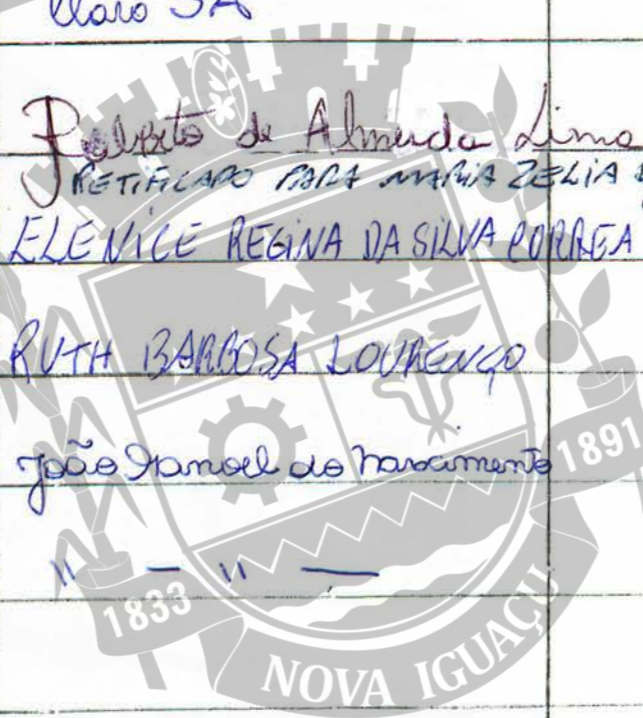
CENTRO DE DOCUMENTAÇÃO E IMAGEM  
INSTITUTO MULTIDISCIPLINAR - UFRRJ

REGISTRO DE IMÓVEIS

ACERVO DIGITALIZADO

DISTRITO: ..... LOCALIDADE: Nova Iguaçu ..... PREFEITURA DA CI: SEMURB - DEPARTAME: ..... LOGRADOURO: ..... FICHA N.º: 78

N.º da ordem	REQUERIMENTO	NO ME		Especif. da Construção	N.º de Pavimentos	Área coberta	VALOR		LOTE		N.º do Prédio	Soleira	ALINHAMENTO	
		PROPRIETÁRIO	CONSTRUTOR				do M2	TOTAL	N.º	Quadro			TESTADA	DATA
319	04/10/1948	Antônia Saraiva Gomes	Thais Eliza de Almeida Helminia	resid.		19,87m <sup>2</sup>			8	F	920 c/8		R: Carlos Gomes	
320	"	"	"	"		19,87m <sup>2</sup>			8	F	" c/8		"	"
321	05/185868	Joaquim Luiz Silva de Albuquerque		resid.		93,63m <sup>2</sup>	Jurua 302				559 c/6		"	"
322	09/034301	Edi Ramos		"		57,93m <sup>2</sup>	ver ord. 100		4	D	37 (ant. n.º 71)		R: Carlos Gomes	
323	09/175210	Claro SA		Vu dez		84,80m <sup>2</sup>							R: Carlos Gomes	
324	2010 185962	Polseto de Almeida Lima		resid.		22,00m <sup>2</sup>	ver ord. 100		6	F	898		R: Carlos Gomes	
325	11/105242	RETIFICADO PARA MARIA ZELIA DA SILVA NASCIMENTO ELENECE REGINA DA SILVA PORREA CENT. PROC. 1120544		RESID.		221,78m <sup>2</sup>	ver ord. 100		11	F	560		R: CARLOS GOMES	
326	10/311044	RUTH BARBOSA LOURENÇO		RESID.		40,36m <sup>2</sup>	63,34 e 3M		11		137		TRAV. TERTULIANO PIMENTA	
327	2011/001694	Joaquim Samuel dos Passamentos		(1º piso) resid.		58,63m <sup>2</sup>	ver ord. 100		4	F	225		Rua São	
328	2011/001694	"		(garagem) resid.		64,24m <sup>2</sup>	250		4	F	225		Rua São	



REGISTRO DE IMÓVEIS

N.º de ordem	Aprovação	GUIA		LICENÇA		PROV. REQ.º	Válida até	PLANTA ARQUIVADA		VISTORIA		Observações
		N.º	Data	Prazo	Válida até			Data	N.º	REQ.º	Despacho	
319	27.04.2005	Permito										14/02/07 27.04.2005 Guia de Hab. de 04102869001 # 12-2004 Intitulação de Planta conforme processo nº 05/17766 em 12.09.05
320												
323	22.11.2005	Permito										
322	30-06-09	Permito										Ver ord. 500
323	04/03/10	Permito										cabramento de fibra óptica.
324	29/12/10	Permito										Arquitado conf despacho dos proc. 206/185962 pelo sec. por Sérgio de Amorim emite certidão de edificação com imagem MAGEM VER ORD. 257 GUIA 11100791405 EM 02100111.
325	15/01/11	Permito										VER ORD. 184
326	10/10/11	Permito										
327	16/01/12	Permito										
	16/01/12	Permito										



REGISTRO DE IMÓVEIS

CENTRO DE DOCUMENTAÇÃO  
INSTITUTO MULTIDISCIPLINAR

LOCALIDADE Nova Iguaçu 78

DIVISÃO DE VIAÇÃO E OBRAS - SEÇÃO DE OBRAS PARTICULARES

LOGRADOURO Rua Vasco da Gama

N.º DE ORDEM	REQUERIMENTO	NOME		ESPECIF. DA CONSTRUÇÃO	N.º DE PAVIMENTOS	ÁREA COBERTA	VALOR		LOTE		N.º DO PRÉDIO	ANDAIM.	MARQUISE	SOLEIRA	ALINHAMENTO	
		PROPRIETÁRIO	CONSTRUTOR				DO M.º	TOTAL	N.º	QUADRA					TESTADA	DATA
72	67/2/58	Consuelo Leocane	quimaras	Resid		32,00			10		339					
73	8496/58	Pedro de Souza	Leima	Resid		49,00	1.500,00	73.500,00	134	9	23					Rua da Constituição E 61
74	15.877/58	Regina Antonia da Silva	Leima	Resid		24,00			87	7	36					E 45
75	12.360/59	Jacob Weinstein	Const. Comum	Resid		86,95	1800,00	132.510,00	6	3	28					E 10
76	14.234/59	Alfredo Viana	Peixoto	Resid		53,45			22	B	409					Rua da Constituição Demolido
77	"	"	"	Resid		53,49	1.500,00	17.145,00	11	4	11					E 8
78	12.897/60	Antônio José Francisco	Leima	E		55,47		42.000,00	15	22	252			0,50	1,500	E 9-18
79	10.940/60	Altair Peixoto	Leima	Resid		63,35	3000,00	190.050,00	75	6	164					E 56
80	"	"	"	"		25,30	2000,00	50.600,00	11	6	164					"
81	14.900/60	Yaine Amaral	"	"		27,00	3000,00	81.000,00	2	H	279					E 3,86
82	12.412/61	Agner Santoro	Antonio Filho	Ademoluido		28,00	2000,00	56.000,00	63	6	238					E 1,30
83	19.438/61	Salvador José do Nascimento	"	E		55,47		42.000,00	3	22	234			0,50	10,50	E 1,30
84	7087/62	Anselmo Balix	"	Resid		23,00	2000,00	46.000,00	4		979					E 1,30
85	14.827/62	Zenaida Reis de Oliveira	Pedro S. Oliveira	Resid		65,45	4.000,00	261.800,00	65	6	222			0,50	12,00	E 166,21
86	4833/63	Jesus de Paula Martins	Roberto B. Soares	Resid		96,00	"	384.000,00	6	C	25			0,50	12,00	E 85,3
87	14.482/63	Direen Barreto	"	E.T.		47,86		35.000,00	8	D	79			0,50	10,00	E 32,14
88	13.113/63	Moanael	"	E		55,47		42.000,00	10	D	99			0,50	10,00	E 32,14
89	16.299/63	Adherbal Fernandes da Silva	"	Resid		56,00			53	D	374					E 10,48
90	17.300/63	Humberto Balzolari	"	Resid					136	9	11					E 28,99
91	22.220/63	João Teixeira Coelho	"	E		155,47		148.000,00	9	D	89			0,50	10,00	E 38-33
92	22414/63	Manoel Progue dos Reis	Pedro S. Oliveira	Resid		35,30	20.000,00	706.000,00	6	D	55			0,50	10,00	E 61,3

continua ficha 78 52

Ficha 78

DE R.D.L.M.	APROVAÇÃO	GUIA		LICENÇA		PRORROGAÇÃO		PLANTA ARQUIVADA		VISTORIA		OBSERVAÇÕES
		N.º	DATA	PRASO	VÁLIDA ATÉ	REQ.to	VÁLIDA ATÉ	DATA	N.º	REQ.to	DESPACHO	
2	10-6-58	4673	10-6-58	leg. de ofício				Resol 630 de 20-4-58				
3	14-8-58	8240	8-9-58	leg.				" "				
4	2-1-59	045	6-1-59	leg. de ofício				" "				
75	25-9-59	617	25-9-59	6 meses	25-3-60						19360/59	Multa nº 887 Demolido através do proc. 05/7831/85 Guia 16306 em 9/12/85.
76	22-2-60	7009	8-11-60	leg. de ofício								Resol 630 de 20-4-58 Multa nº 2088 p. 14232/59.
77	13-5-60	7010	8-11-60	legalização								Para Carlos Gomes Multa nº 3891
78	13-9-60	6640	13-9-60	3 anos	13-9-63			[cancelado conf. o proc. 11/110-26/91 inf. fiscal 2915/91]				
79	5-10-60	6428	12-10-61	legalização				Madam 149 1960 293				
80	"	"	"	"				" "				
81	31-1-61	1184	24-2-61	"								Multa 5453 - Ana da Constituição
82	14-9-61	6081	29-7-61	"				Demolido conf. proc. 04/1120/85 guia 14.259 de 31/10/85				Multa nº 3035
83	20-2-62	1203	11-2-62	sanção	20-2-65						5704/65	Para Carlos Gomes
84	19-7-62	4656	24-7-62	legalização								Multa nº 369
85	9-7-63	16.448	24-11-63	compra	9-7-63			1963 = 122				Para da Constituição
86	21-3-63	2611	29-3-63	6 meses	21-9-63			1965 59				Para Carlos Gomes
87	25-7-63	6484	63	sanção	25-7-64			(transf. Reginaldo Teixeira de Sousa) Guia 2817/73 - Proc. 2681/73			10797/71	Para Carlos Gomes
88	25-7-63	7333	13-8-63	3 anos	25-7-66						9650/64	" " "
89	16-8-63	7445	19-8-63	leg. de ofício				Resol 1283 de 10-4-63 art.º 2º				
90	12-11-63			leg.				1963 258				Resol 1283 de 10-4-63 Item H
91	26-11-63	10748	28-11-63	sanção	26-11-66						22220/63	Para Carlos Gomes
92	14-1-64	918	31-1-64	6 meses	14-7-64			1963 302				" " "

continua ficha 78 5º

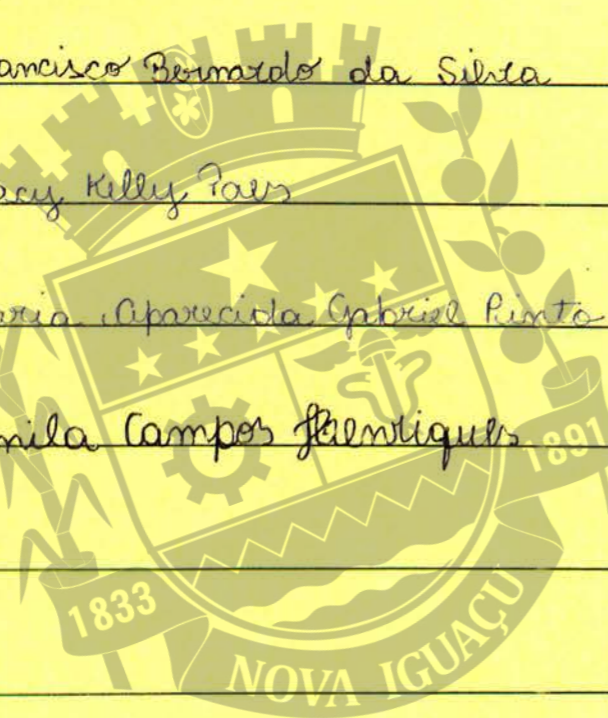
REGISTRO DE IMÓVEIS

DISTRITO: Novo Iguaçu  
 LOCALIDADE: Bairro da Cruz

PREFEITURA DA CIDADE DE NOVA IGUAÇU  
 SEMURB - DEPARTAMENTO DE URBANISMO

LOGRADOURO: R. Carlos Gomes FICHA N.º 78

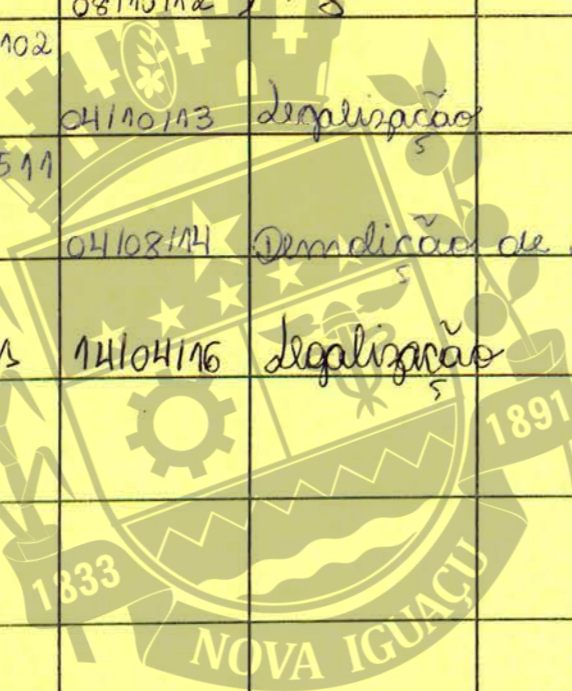
Nº da Ordem	REQUERIMENTO	NOME PROPRIETÁRIO	Especif. da Construção	Nº de Pavimentos	Área Coberta	LOTE		N.º do Prédio	RUA
						N.º	Quadra		
329	07/147484	Paulo Roberto de Carvalho Gomes	Resid.	-	230,00m <sup>2</sup>	A	-	244	R. Carlos Gomes
330	11/205641	Global Village Telecom Itaú	aplicação a campo de fibra óptica para instalação de cabos telefônicos	-	124,00m <sup>2</sup>	-	-	-	R. Carlos Gomes
331	12/1030255	Francisco Bernardo da Silva	Resid.	-	73,88m <sup>2</sup>	5	22	417	Rua Carlos Gomes
332	"	" " " "	Resid.	-	73,88m <sup>2</sup>	5	22	417	vobrado Rua Carlos Gomes
333	12/1030255	Francisco Bernardo da Silva	Resid.	-	294,75m <sup>2</sup>	5	22	427	Rua Carlos Gomes
334	08/1046773	Glancy Kelly Paes	Resid.	-	236,30m <sup>2</sup>	18	24	320RRJ	Rua Carlos Gomes
335	14/1000981	Maria Aparecida Gabriel Pinto	Resid.	-	39,73m <sup>2</sup>	19	II	90 c/102	Rua Nova da Gama
336	15/153516	Camila Campos Frentiques	Resid.	-	83,67m <sup>2</sup>			900 c/101	Rua Carlos Gomes



REGISTRO DE IMÓVEIS

Nº da Ordem	Aprovação	GUIA		LICENÇA		PRORROGADA		VISTORIA				OBSERVAÇÕES
		N.º	Data	Prazo	Valida até	Reqto	Valida até	PROVISÓRIA		DEFINITIVA		
								Reqto	Despacho	Reqto	Despacho	
329	31/02/12	1210083601	23/2/12									
330	17/12/12	11101133053	07/12/12									
331	11/04/13	12100858100	08/10/12	Legalização								
332	" "	12100858111	08/10/12									
333	11/04/13	12100858130	08/10/12									
334	04/10/13	13101281025	04/10/13									
335	04/08/14	14101035115	04/08/14									
336	11/04/16	rec dos	11/04/16									

ARQUIVO DIGITALIZADO  
 CEDIM  
 CENTRO DE DOCUMENTAÇÃO E IMAGEM  
 INSTITUTO MULTIDISCIPLINAR - UFRRJ  
 REGISTRO DE IMÓVEIS



Registro de IPTU nº 793259-G  
 Anotado conf. RGI; pelo proc. 151153516  
 em: 11/04/16



DISTRITO

LOCALIDADE

N. Furgu

PREFEITURA MUNICIPAL DE NOVA IGUAÇU

SEMURB - DEPARTAMENTO DE URBANISMO

LOGRADOURO

FICHA N.º

78.

Av. da Serra

N.º DE ORDEM	REQUERIMENTO	NOME		ESPECIF. DA CONSTRUÇÃO	N.º DE PAVIMENTOS	AREA COBERTA	VALOR		LOTE		N.º DO PRÉDIO	SOLEIRA	ALINHAMENTO	
		PROPRIETÁRIO	CONSTRUTOR				DO M2	TOTAL	N.º	GUA-DRA			TESTADA	DATA
179	5/3155/83.	Hoz Unidos	1909/da.	RESID.	-	48,02			20	B.	401			constitução
180					-	24,07					603 c/1			
181					-	23,04					c/2			
182					-	12,42					c/3.			
183.	5/11.793/84	Direce	marques Jooes.	acresc.	-	13,48			9	5	114.			antigo 614 atual 724 Carlos Jooes.
184.	5/12058/84	Maria Leticia de	Alm Nascimento.	RESID.	-	340,43			11	12	620.			
185	5/10.231/83.	Adhemar	Blazias deol.	RESID.		62,68.			9	-	958.			
186				"		67,25.					958 c/1.			
187				"		49,40					958 c/2.			
188				aptº		62,68.					958 c/1º 201.			
189				"		67,25.					958 c/1º 202.			
190.	5/10.724/84.	Jorgeias	Jooes Viçes.	RESID.	-	93,20			12	21	456			
191.	"	"	"	"	-	10,13			"	"	456 c/1.			

ACERVO DIGITALIZADO

CEDIMA

CENTRO DE DOCUMENTAÇÃO E INFORMAÇÃO MULTIDISCIPLINAR - UFRRJ

REGISTRO DE IMÓVEIS

N.º DE ORDEM	APROVAÇÃO	GUIA		LICENÇA		PRORROGADA		PLANTA ARQUIVADA		VISTORIA				OBSERVAÇÕES
		N.º	DATA	PRAZO	VÁLIDA ATÉ	REQ.to	VÁLIDA ATÉ	DATA	N.º	PROVISÓRIA		DEFINITIVA		
										REQ.to	DESPACHO	REQ.to	DESPACHO	
179	20. 3. 84.	18.002	21.8.84.		Lei 638.			1984.	603.					
180														
181														
182														
183	4. 7. 84.	20.950	18/10/84.		Lei 638.			1984.	602.					Anotada a nova numeração r/724 conf. Proc. 00103107856 Tram. P/Maria Helena da Cunha Nello conf. Processo 0110210153 que 01305928000 14.02.01
184	14. 9. 84.	23.077	28.11.84.		Lei 638.			1984.	692.					
185	8. 6. 84.	23.86	3/3/85.		Lei 638.			1985.	146.					
186														
187														
188														
189														
190	10.10.84	4268	20/8/85		Lei 638.			1985.	194					
191	9	4	4		2			4	4					

DISTRITO

LOCALIDADE

Nov. Iguaçu 18

PREFEITURA MUNICIPAL DE NOVA IGUAÇU

DIVISÃO DE PLANEJAMENTO E OBRAS SEÇÃO DE OBRAS PARTICULARES

LOGRADOURO Rua Vasco da Gama

N.º DE ORDEM	REQUERIMENTO	NOME		ESPECIF. DA CONSTRUÇÃO	N.º DE PAVIMENTOS	ÁREA COBERTA	VALOR		LOTE		N.º DO PREDIO	ANDAR ME	MAR. QUISE	SOLEIRA	ALINHAMENTO		
		PROPRIETARIO	CONSTRUTOR				DO M.²	TOTAL	N.º	QUADRA					TESTADA	DAT	
117	15.120/67	SPta dos Santos Lima	Seg.	Resid.		30,25	20,00	605,00	18	14	115						
118	18.176/68	Ismar Grey de Paula Gama		C		55,47	20,00	448,00	10	D	88			0,50	10,00	E 6	
119	16.001/68	Walmir Ramos	Seg.	Resid.		28,70	20,00	570,00	6	6	130						
120	23370/68	Manoel José de Vilhote	Seg.	Resid.		145,00	20,00	1.900,00	13	B	84						
121	8.280/70	Raimunda Pereira Rocha	Seg.	Resid.		42,73	30,00	854,60	16	14	42						
122	11.412/70	Manoel Correia da Costa		C		55,47		448,00	6	E	676			0,50	12,00		
123	21.405/69	Jair Martins Pereira	Seg.	C		78,60	20,00	1.572,00	73	6	148						
124	1992/73	Severino Felix da Silva	OBS 7	C		55,47		448,00	HA	21	360						
125	9578/73	Lauro de Oliveira	Renato Aparelly de Azevedo	Resid.		62,70	150,00	9.405,00	12	29	167			0,50	35,00	6.7.25/74	
126	"	"	"	"		62,70	"	9.405,00	12	29	165			"	35,00	6.7.25/74	
127	9046/73	Genival Florentino Braga		C		125,40		18.810,00	16	21	240			0,50	10,00	E 15	12
128	2.681/73	Reginaldo Teixeira de Lima		Resid.		15,60	40,00	624,00	8	10	49						
129	8.637/74	Osvaldo Martins da Luz - Amaro	Bloch da C. Vall	"		39,12	150,00	5.868,00	90	7	48						
130	23364/73	Antonia Marinho de Souza Lopes		C		60,00		4.500,00	4	-	999						
131	16.746/74	Forge Ribeiro de Souza - (Julio Roberto Gama)		Resid.	VER OBS	98,47	150,00	14.771,00	7	D	75			0,50	10,00		
132	13.811/75	Maria Suiza mendonça	Seg.	Resid.		35,70	75,00	2.677,50	3	30	145						
133	576	Genivalberto de	Seg de Arcenio	"		11,31	75,00	848,25	3	30	141						
134	536/77	Lucio Baliza de		C		55,47		4.500,00	14	24	68			0,50	12,00		
135	16.504/75	Hamilton Nunes de Souza		Resid.		25,81	40,00	1.032,44	41	D	26						
136	22.942/75	José Capemiro Tardim	HARRI GUIMARÃES CORRÊA	"		138,70		10.477,50	566	D	47			0,50	20,00		
137	04.1077/76	Adelia Nicolau da Silva		"		29,00		da obra 2			555						
138	"	"	"	"		"		"			555						
139	05/2993/76	Francisco Bernardo da Silva		C		55,47		9.000,00	5	22	322			0,50	10,00		
140	05/3.387/76	Alaide Teixeira Marques		Resid.		16,55	50,00	"			141						

Continuar

APROVAÇÃO	GUIA		LICENÇA		PRORROGAÇÃO		PLANTA ARQUIVADA		VISTORIA				OBSERVAÇÕES	
	N°	DATA	PRASO	VÁLIDA ATÉ	REQ.to	VÁLIDA ATÉ	DATA	N°	PROVISÓRIA		DEFINITIVA			
									REQ.to	DESPACHO	REQ.to	DESPACHO		
26-9-67	4321	4-1-68		beg.			1968	12						
30-10-68	15538	18-11-68	30 dias	30/10/71										Perd. Para Carlos Gomes.
3-3-69				seg.										MULTA N° 2120
15-11-69				Definitiva										Multa N° 41 - multa n° 2308
24-6-70	15886	16-7-70		Revalidação			1970	282						Multa 41/69 - multa 03848
22-8-70			30 dias	28-8-73										Para Carlos Gomes
22-6-71	28984	11-2-76		Revalidação (Resolução e Jure)										Para da Constituição de 11-69
01-03-73	16260	11-6-73	30 dias	01-3-76										Cancelado, o que torna VER-ORD. 143.0144
30-5-73			1 ano	30-5-74										Para Carlos Gomes
"	16-192	1-6-73	1 ano	30-5-74			1973	92						" "
30-6-73	11920	2-8-73	30 dias	30-6-76										" "
1-10-73	2818	16-10-73		Ord. de Deslindamento			1973	232						
19-06-74		1 ano		19-06-75										
09-07-74	13.313	18-7-74	1 ano	09-07-75										
27-8-74	15.509	2-9-74	1 ano	27-8-75			1974	200						Para Carlos Gomes
20-8-75	34.635	7-11-75		Seg.			1975	353						cond. proc. 05/9124/75
"	34.635	7-00-75		"										quia 35.278/76. Transf. p.º
16/12/74			1 ano	1976										MRSIO TEIXEIRA CRUZ.
19-12-75			15 MESES	19-3-77										R. Carlos Gomes
19-10-75	11.579	14/3/76	15 MESES	19-03-77			1975	550						
"	11.986	23-6-76		Transferência da ord. 8.			1951	106						R. Carlos Gomes
4-11-76	1531	24-6-77	30 dias	4/11/79			1977	229						Para Carlos Gomes
140				Ver Ordem 141.										

REGISTRO DE IMÓVEIS

LOCALIDADE Nova Iguaçu

78

DIVISÃO DE VIAÇÃO E OBRAS - SFC

NOME Rua do Lado

N.º DE ORDEM	REQUERIMENTO	PROPRIETÁRIO	CONSTRUTOR	ESPECIF. DA CONSTRUÇÃO	N.º DE PAVIMENTOS	ÁREA COBERTA	VALOR		LOTE						
							DO M.²	TOTAL	N.º	QUADRA	N.º DO PRÉDIO	ANDAR	MARQUISE	SOLEIRA	ALINHAMENTO TESTADA
1	9005/48	Tomaz Gomes da Silva		B. ant		30,00	450,00	13.500,00	161	I					
2	5647/49	Moisés Anastácio da Silva		ex- e		55,47	91,00	42.000,00	3	J3	555	0,30	12 mo	13-10	
3	8902/49	Aristides Loureiro		e		55,47		42.000,00	22	5		0,50	17,50	3-8-	
4	640/50	Frieda Hermina Ver obs. Leg		Resid	1	76,15	1.000,00	76.150,00	10	5	602	0,40	64 cm	2-1-5	
5	3307/50	Julia Fernandes dos Santos e Luiz dos Santos		e		55,47		42.000,00	8	6	156	0,50	12 mo	18-4-5	
6	2547/50	Miguel Leispiom		B. antigo		30,00		20.000,00	2	17		0,42	12 mo	16-5-5	
7	3424/50	João de Paulo		e (t)		47,86		35.000,00	4	C	Z.R.	0,50	12,00	16-5-5	
8	4590/50	Olegário Agostinho de Souza		B (t)	(Ver obs)	37,97		30.000,00	7	6	288	0,40	10,00	24-6-5	
9	7063/50	João Ribeiro das Neves		e (t)		47,86		35.000,00	43	D	Z.R.	0,50	12,00	9-10-	
10	5443/51	Somociliano Universal S/A		Resid		52,07		41.832,00	12	17	Z.R.	Ver ficha 367	2,5	Patrimônio	
11	"	"	"	"	"	8,25		81.250,00	28	"	"	"	"	"	
12	4337/51	Raimundo Alves Bezerra		e (t)		33,54		123.082,00	17	5	131	0,50	12 mo	19-10-5	
13	6771/52	Altamiro Gomes de Araújo		B. ant		30,00		20.000,00	10	B	351	0,40	12 mo	11-9-5	
14	8365/52	Henrique Tenório dos Santos		Resid		51,705	1.000,00	51.705,00	1	D	335	0,50	58,50	7-11-5	
15	"	"	"	"	"	51,705	"	51.705,00	2	"	335	"	"	"	
16	9392/52	Edherbal Fernandes da Silva (Ver obs)		B. antigo		30,00		20.000,00	53	D	388	0,30	12,00	30-12-5	
17	3577/53	Yohann Meiler (Ver obs)		e		55,47		42.000,00	9	5	580	0,40	1500	12-5-5	
18	3313/53	Manoel Martins Pereira - Leg		Resid		23,76		23.760,00	6	B	327	"	"	"	
19	9322/47	Frieda Herminia (Obs: por ordem 4)		e		55,47	500,00	27.735,00	10	5	602	0,50	14 mo	5-9-47	
20	6786/52	João Francisco de Faria (Ver obs)		B-511		37,93		21.000,00	18	B		0,50	12 mo	6-10-50	
21	2606/48	Olivia de Amaral Almeida		Resid		25,10	600,00	15.240,00	4	30	125	0,50	15 mo	17-6-48	
22	"	"	"	"	"	6,98	"	4.188,00	"	"	"	"	"	"	
23	6633/46	Sereno Francisco de Oliveira (Ver obs)		B		30,50	450,00	13.725,00	14	21	290	0,50	15 mo	17-6-48	
24	7361/46	Olivia Amaral Almeida		B		30,50	"	13.725,00	4	30	125	0,50	15 mo	5-7-48	

continua 78

**VISTORIA**  
 ARQUIVADA      PROVISÓRIA      DEFINITIVA

**OBSERVAÇÕES**

N.º	DATA	PRASO	VÁLIDA ATE	REQ.to	V. ATE	DATA	N.º	REQ.to	DESPACHO	REQ.to	DESPACHO	OBSERVAÇÕES
3.	12-48	P.g.pelo	20-12-48	3 anos	20-12-51	2152/152	1951	86	Carreira de 1.º			Arro Oriente, Instituto de P. (P.E)
4.	8-49	"	11-8-49	3 anos	4-8-52	9100/800	1951	106	Carreira de 1.º			Arro Oriente, Instituto de P. (P.E)
3.	1-50	"	3-1-50	3 anos	3-1-53	1951	106					
28.	1-50	280	1-2-50			1950	9					Arro de laedro
18.	4-50	P.g.pelo	20-4-50	3 anos	20-4-53	3906/150	1951	85	Carreira de 1.º			Arro de laedro
16.	5-50	"	16-5-50	2 "	16-5-52							Arro de laedro
16.	5-50	"	16-5-50	3 "	16-5-53							Arro de laedro
30.	6-50	"	30-6-50	2 "	30-6-52	9522/55	1951	85	Carreira de 1.º			Arro de laedro
20.	10-50	"	20-10-50	3 anos	20-10-53							Arro de laedro
17.	7-51						1951	85	Carreira de 1.º			Arro de laedro
11.												Arro de laedro
22.	10-51	P.g.pelo	22-10-51	3 anos	22-10-54							Arro de laedro
11.	9-52	"	11-9-52	2 anos	11-9-54							Arro de laedro
10.	11-52	1026	11-11-52	Carreira	11-5-53	Carreira de 1.º	1952	194	Carreira de 1.º			Arro de laedro
15.		4051	12-11-52	"	"	n.º 39/54/58	"	"	Carreira de 1.º			Arro de laedro
8.	1-53	P.g.pelo	8-1-53	2 anos	8-1-55	Carreira de 1.º			Carreira de 1.º			Arro de laedro
22.	5-53	"	22-5-53	3 anos	22-5-56	Carreira de 1.º			Carreira de 1.º			Arro de laedro
10.	6-53	2314	9-7-53	9-7-53		Carreira de 1.º	1953	82	Carreira de 1.º			Arro de laedro
6.	9-47	P.g.pelo	12-9-47	3 anos	12-9-50	Carreira de 1.º			Carreira de 1.º			Arro de laedro
6.	10-50	"	6-10-50	2 anos	6-10-52	Carreira de 1.º			Carreira de 1.º			Arro de laedro
2.	4-48	726	8-10-48	6 meses	8-10-48	Carreira de 1.º	1948	29	Carreira de 1.º			Arro de laedro
8.	4-48	"	8-4-48	Arrogatização	"							Arro de laedro
17.	6-46	P.g.pelo	10-7-46	2 anos	10-7-48	Carreira de 1.º			Carreira de 1.º			Arro de laedro
6.	7-46	P.g.pelo	8-7-46	2 "	8-7-48	Carreira de 1.º			Carreira de 1.º			Arro de laedro

continua ficha 78

DISTRITO


LOCALIDADE Nova Iguaçu

PREFEITURA MUNICIPAL DE NOVA IGUAÇU

DIVISÃO DE ENGENHARIA - 78

LOGRADOURO FICHA N.º

N.º DE ORDEM	REQUERIMENTO	NOME		ESPECIE CONSTRUÇÃO	N.º DE PAVIMENTOS	ÁREA COBERTA	VALOR		LOTE		N.º DO PRÉDIO	ANDARME	MARQUISE	SOLEIRA	ALINHAMENTO	
		PROPRIETÁRIO	CONSTRUTOR				DO M. 2	TOTAL	N.º	QUADRA					TESTADA	DATA
25	4226/54	Jacob Weinstein	(Ver obs)	C		55,14	42.000	6	3	28			0,50	13,50	12-8-54	
26	3667/54	Maria Louiza de Mendonça	Regalado	Resid		44,00	44.000	3	30	141						
27	3514/54	Ricardo Ferraz do Amaral	Regalado	Resid. (Ver obs)		44,80	44.800	11	5	152						
28	1209/54	José de Paula Martins	P. ant.			30,00	20.000	6	2	98			0,70	12,00	15-5-56	
29	4446/54	Antonio Jacinto		B. "		30,00	20.000	19	22	467			0,30	13,00	15-1-56	
30	5659/56	Bracim Roberto	Ver obs	C		55,44	42.000	24	12	134			0,50	13,00	15-5-56	
31	5661/56	Mãe do Santo	(VER OBS.)	B. t.		37,97	30.000	18	11	1161			0,50	12,86	15-5-56	
32	10198/56	João Miguel do Nascimento		P. t.		44,96	35.000	21	7	117			0,70	12,10	16-3-56	
33	11717/56	Paulo Roberto	Ver obs			44,96	35.000	21	7	117			0,70	12,10	16-3-56	
34	11718/56	Paulo Roberto	Ver obs			44,96	35.000	21	7	117			0,70	12,10	16-3-56	
35	11719/56	Paulo Roberto	Ver obs			44,96	35.000	21	7	117			0,70	12,10	16-3-56	
36	1500/56	Juliano				56,60	42.000	12	12	130						
37	15756/56	Thiago				31,00	21.000	4	30	143						
38	16193/56	Orlando				43,00	43.000	4	30	143						
39	"	"				43,00	43.000	4	30	143						
40	1599/56	Manoel				38,10	57.000	6	6	139						
41	"	"				42,25	67.345	6	6	139						
42	"	"				50,10	45.150	6	6	139						
43	"	"				31,50	14.250	5	5	149						
44	16485/56	Manoel de Souza da Gama				762,25	249.000	5	5	149			0,50		12-12-56	
45	11714/56	Paulo Pedreira				44,96	35.000	21	7	117						
46	"	"				44,96	35.000	21	7	117						
47	1450/56	Gilberto da Silva	(Ver obs)			44,96	35.000	21	7	117						




REGISTRO DE IMOVEIS

(Ver obs)

Ver obs 33

N.º DE ORDEM	APROVAÇÃO	GUIA		LICENÇA		PRORROGAÇÃO		PLANTA ARQUIVADA		VISTORIA				OBSERVAÇÕES
		N.º	DATA	PRASO	VÁLIDA ATÉ	REQ.to	VÁLIDA ATÉ	DATA	N.º	PROVISÓRIA		DEFINITIVA		
										REQ.to	DESPACHO	REQ.to	DESPACHO	
25	19.8.54		12.8.54	3 anos										
26	5.5.54	1549	12.5.54											
27	29.8.55	13.550	31.8.55											
28	10.2.56		10.2.56	2 anos										
29	11.1.56		11.1.56	2 "										
30	15.5.56		15.5.56	2 "										
31	15.5.56		15.5.56	2 "										
32	16.9.56		16.9.56	3 "										
33	21.9.56													
34														
35	19.11.56													
36	30.11.56													
37														
38	6.12.56													
39	"	"	"	"	"	"	"	"	"	"	"	"	"	"
40	12.12.56													
41	"	"	"	"	"	"	"	"	"	"	"	"	"	"
42	"	"	"	"	"	"	"	"	"	"	"	"	"	"
43	"	"	"	"	"	"	"	"	"	"	"	"	"	"
44	13.12.56		13.12.56	3 anos										
45	21.12.56		21.1.57	legislação										
46	"	"	"	"										
47	28.12.56		10.2.58	legislação										



REGISTRO DE IMÓVEIS

(cancelado a licença conf. o proc. 05/3851/88  
conf. fiscal 414/89)

(cancelado por ter ruído em ação de tempo, conf. proc. 05/11.533/84

conf. proc. 05/2243/80 guia 59344/80 transf. por José Sergio Martins

(Transf. P. 12.355/71 José Antônio de Souza - guia 57.162/71

(Transf. P. 12.039/71 Aristides Pinto Boellis - guia 36.222/71

(conf. proc. 05/2943/86 - atos casais - (curam e/ou de tempo)

(conf. proc. 15.120/64 - Ver ordem 114

(Transf. P. 15.834/40 Antonio de Oliveira Barreto

(curam e/ou de tempo) - proc. 5/2943/86

8182/56

DOCUMENTAÇÃO E IMAGEM UFRAS




DISTRITO Nº  
 LOCALIDADE N. Iguaçu

PREFEITURA MUNICIPAL DE NOVA IGUAÇU  
 SEMURB - DEPARTAMENTO DE URBANISMO

LOGRADOURO R. Vasco da Gama  
 FICHA Nº 48

N.º DE ORDEM	REQUERIMENTO	NOME		ESPECIF. DA CONSTRUÇÃO	N.º DE PAVIMENTOS	AREA GOBERNATA	VALOR		LOTE		N.º DO PRÉDIO	SOLEIRA	ALINHAMENTO	
		PROPRIETÁRIO	CONSTRUTOR				DO M2	TOTAL	N.º	GUA-DRA			TESTADA	DATA
60	2645/58	Homero Soares da Silva		Resid.		47,86			15	12	158			
61	6043/56	Antonio Lázio de Lima e Emília		"		39,84			13	5	163	atual	185	area atual 45,250 m²
62	"	Maria do Nascimento Caldas		"		57,48			13	5	168	atual	183	area atual 45,12 m²
63	13250/56	Monserrate Jesus Ramos e Outra		cancelado		62,00		VER ORDEM 326 VER OBS.	11	G	241		R. Carlos Gomes	
64	10169/56	João Francisco Morgado		"		38,42		VER OBS.	9	G	168			
65	6498/58	Carlos Alberto da Silva		"		33,12			16	5	148			
66	"	"		"		20,23			16	5	148	c/II	atual 148	c/I
67	5233/58	João José de Carvalho		"		85,42			6	F	498		R. Carlos Gomes	
68	6014/58	Manoel Ribeiro de Aguiar Filho		"		33,92			49	4	111		R. Constituição	
69	4506/58	Maria do Nascimento		"		48,00			18	5	125			
70	14426/58	Ernestino Mendes de Souza		"		55,48		VER OBS. 270	5	-	642	atual	896	
71	2634/58	Delio dos Santos		Resid.		40,00			8	6	150			

N.º DE ORDEM	APROVAÇÃO	GUIA		LICENÇA		PRORROGADA		PLANTA ARQUIVADA		VISTORIA				OBSERVAÇÕES
		N.º	DATA	PRAZO	VÁLIDA ATÉ	REQ.to	VÁLIDA ATE	DATA	N.º	PROVISÓRIA		DEFINITIVA		
										REQ.to	DESPACHO	REQ.to	DESPACHO	
60	28/02/57	Pg. Melo	28-2-57	3 anos	28-2-60									
61	11-06-56	7145	19-6-56		legalização			1956	151					
62	"	"	"		"			"	"					
63	24-07-56							1956	184					cancelado conf. proc. 14/110844/90. transf. p/ Antonia Gonçalves Pereira proc. 13665/58.
64	17-8-56	9148	28-8-56		legalização			1956	279					
65	24-04-57	9547	08-10-57		"			Resol. 566 de 1957						
66	"	"	"		"			"	"					
67	27-5-57	Isento			leg. ex-officio			Resol. 519 de 1956						
68	29-05-57	5573	7-06-57		legalização			Resol. 566 de 1957						
69	27-0-57	9895	21-10-57		"			"	"					
70	03-01-58	Pg. Melo	3-01-58	3 anos	3-01-62									
71	12-03-58	3666	6-5-58		legalização									



CENTRO DE DOCUMENTAÇÃO E INFORMAÇÃO  
INSTITUTO MULTIDISCIPLINAR - UFPE

REGISTRO DE IMÓVEIS

4358/62  
03-04-62


Cardeas - Gomes

DISTRITO .....  
 LOCALIDADE .....

PREFEITURA DA CIDADE DE NOVA IGUAÇU  
 SEMURB — DEPARTAMENTO DE URBANISMO

LOGRADOURO ..... *Carlos Gomes* ..... FICHA N.º ..... *78* .....

N.º da ordem	REQUERIMENTO	NOME		Especif. da Construção	N.º de Pavimentos	Área coberta	VALOR		LOTE		N.º do Prédio	Soleira	ALINHAMENTO	
		PROPRIETÁRIO	CONSTRUTOR				do M2	TOTAL	N.º	Quadro			TESTADA	DATA
305	97/10/17.579	Josanna Emp. e Participações	Hela amobada em 19/04/04	resid.	2	4,32 m <sup>2</sup>			01	G	751 03			Carlos Gomes
306	97/10/17.579	" " "	"	resid.	2	380,46 m <sup>2</sup>			01	G	751			Entrada Carlos Gomes.
307	97/10/17.579	" " " "	"	resid.	2	75,18 m <sup>2</sup>			01	G	751 05			Carlos Gomes
308	97/10/17.579	" " "	"	resid.	2	75,18 m <sup>2</sup>			01	G	751 07			Carlos Gomes
309	97/10/17.579	Josanna Emp. e Part Hela	" amobado em 19/04/04	resid.	2	75,18 m <sup>2</sup>			01	G	751 09			Carlos Gomes
310	01/10/23.268	Ruth Barbosa Laurencio		resid.		246,00 m <sup>2</sup>					843			B: Carlos Gomes
311	"	"		resid.		53,29 m <sup>2</sup> 53,29 m <sup>2</sup>					843			" "
313	01/11/27.428	Satuba Sbragaos Garagem Thais Elias de Almeida Horimoto		resid.		60,79 m <sup>2</sup>			8	F	920 71			" "
314	"	"		"		60,33 m <sup>2</sup>			"	"	" 1/3			" "
315	"	"		"		60,33 m <sup>2</sup>			"	"	" 1/3			" "
316	"	"		"		60,33 m <sup>2</sup>			"	"	" 1/4			" "
317	"	"		"		63,02 m <sup>2</sup>			"	"	" 1/5			" "
318	"	"		"		63,02 m <sup>2</sup>			"	"	" 1/6			" "



Ver Ordem 26  
 CENTRO DE DOCUMENTAÇÃO E IMAGEM - UFRRJ  
 MULTIDISCIPLINAR


REGISTRO DE IMÓVEIS

N.º de ordem	Aprovação	GUIA		LICENÇA		PRORROGADA		PLANTA ARQUIVADA		VISTORIA				Observações
		N.º	Data	Prazo	Válida até	REQT.º	Válida até	Data	N.º	PROVISÓRIA		DEFINITIVA		
										REQT.º	Despacho	REQT.º	Despacho	
305	06/04/99	992740 17000	10/04/99											1ª pav. 2,16 m <sup>2</sup> 2ª pav. 2,16 m <sup>2</sup> A unidade 751 e 3 tem 79,98 m <sup>2</sup> total de 4,32 m <sup>2</sup> acréscimo.
306	08/04/99	992740 14000	19/04/99											anexo projeto 6 unidades 451,56 m <sup>2</sup> Realização projeto 5 unidades 380,46 m <sup>2</sup> .
307	03/03/2000	37280 5000	10/04/2000											1ª pav. 37,59 m <sup>2</sup> 2ª pav. 37,59 m <sup>2</sup> total 75,18 m <sup>2</sup>
308	03/03/2000	37281 1000	10/04/2000											1ª pav. 37,59 m <sup>2</sup> 2ª pav. 37,59 m <sup>2</sup> total 75,18 m <sup>2</sup>
309	03/03/2000	37281 8000	10/04/2000											1ª pav. 37,59 m <sup>2</sup> 2ª pav. 37,59 m <sup>2</sup> total 75,18 m <sup>2</sup>
310	27.12.2004	052519 88001	02.02.05											legalização
311	27.12.2004													licença de construção acrésc.
312	"													"
313	27.04.2005													guia do sistema habitacional nº 02401859001/17.12.2004(4) 27.04.2005
314	"													Autenticação de Planos
315	"													comprimento Processo nº 05/177766 em 12.09.05
316	"													"
317	"													"

CENTRO DE DOCUMENTAÇÃO E IMAGEM  
MULTIDISCIPLINAR - UFRGS

REGISTRO DE IMÓVEIS

ordem	REQUERIMENTO	NOME		Especif da Construção	N.º de Pavi- mentos	Área coberta	VALOR		LOTE		N.º do Prédio	Soleira	TESTADA	DATA
		PROPRIETARIO	CONSTRUTOR				TOTAL	N.º	Quadro					
292	00103148394	Alexandre Joaquim	Machado e SIM			15,15 M <sup>2</sup>	286		B		242		Rua Cox Loto Gemelo	




CEDIM  
CENTRO DE DOCUMENTAÇÃO E IMAGEM  
INSTITUTO MULTIDISCIPLINAR UFRRJ

REGISTRO DE IMÓVEIS

Ordem	Aprovação	GUIA		LICENÇA		PLANTA ARQUIVADA	VISTORIA				Observações
		N.º	Data	Prazo	Válida até		PROVISÓRIA	DEFINITIVA	REQIº	Despacho	

239	24-06-05	01-03-15 1380 1380	05104104									



CEDIM  
CENTRO DE DOCUMENTAÇÃO E IMAGEM  
INSTITUTO MULTIDISCIPLINAR - UFRRJ

REGISTRO DE IMOVEIS

DISTRITO 1º

LOCALIDADE N. Iguaçu

Recuperado: APA

PREFEITURA MUNICIPAL DE NOVA IGUAÇU

SEMURB - DEPARTAMENTO DE URBANISMO

LOGRADOURO

FICHA N.º 78

Rua Vasco da Gama

N.º DE ORDEM	REQUERIMENTO	NOME		ESPECIF. DA CONSTRUÇÃO	N.º DE PAVIMENTOS	AREA COBERTA	VALOR		LOTE		N.º DO PRÉDIO	SOLEIRA	ALINHAMENTO	
		PROPRIETÁRIO	CONSTRUTOR				DO M2	TOTAL	N.º	GUA-DRA			TESTADA	DATA
48	16848/56	Adelia Jones de Carvalho		Resid.		63,40			132	9	33	R. Da Constituição		
49	16823/56	Joaquim Marques Agostinho		"		-			81	4	106	c/I		
50	"	"	"	"		-			81	4	106	c/II	N.º 110 área 29,40m²	
51	9856/56	José Ferreira da Silva		Loja		18,91					120	R. Carlos Gomes		
52	"	"	"	Resid.		66,30					225	R. Ate		
53	1846/57	Alcides Rosa		"		55,44			93	14	134			
54	17553/56	Francisco Cunha Faria		"		64,00					293	R. da Constituição		
55	1048/57	Humberto Calzolari		"		84,00			136	9	531	atual 11 c/I		
56	"	"	"	"					"	"	531	atual 11 c/II	Ver ord. 90	
57	17278/56	Emilio Ferreira		"		31,50					17	c/I	R. Carlos Gomes	
58	"	"	"	"		31,50					17	c/II		
59	9613/56	David Antonio Gonçalves		Resid.		66,94			12	5	189			

Proc. 05/1455/67  
Demolido

CENTRO DE DOCUMENTAÇÃO E IMAGEM  
INSTITUTO MULTIDISCIPLINAR - UFRRJ

REGISTRO DE IMÓVEIS

N.º DE ORDEM	APROVAÇÃO	GUIA		LICENÇA		PRORROGADA		PLANTA ARQUIVADA		VISTORIA				OBSERVAÇÕES
		N.º	DATA	PRAZO	VÁLIDA ATÉ	REQ.to	VÁLIDA ATÉ	DATA	N.º	PROVISÓRIA		DEFINITIVA		
										REQ to	DESPACHO	REQ to	DESPACHO	
48	8-01-57	30133	28-4-67		leg. ex-officio				Resol. 519 de 1956.					Transf. p/ Melchades da Silva Alencar proc. 3469/67 guia 30132/67.
49	11-01-57	2987	15-4-58		"									Transf. p/ Geraldo Correa da Rocha proc. 3263/70.
50	"	"	"		"									
51	09-08-56	16111	01-10-56		Legalização			1956	253					Transf. p/ Joao Manoel do Nascimento proc. 05/457/81
52	"	"	"		"			"	"					Transf. p/ Joaquim Roberto de Oliveira proc. 1245/73 guia 12646/73
53	07-02-57	Pa. solo	7-2-57	3 anos		07-02-60								
54	13-02-57	1769	19-2-57		leg. ex-officio									
55	21-2-57	3562	03-4-57		Legalização									
56	"	"	"		"									
57	"	2910	20-3-57		"									
58	"	"	"		"									
	8-56	9368	3-9-56	6 meses		10-2-57		1956	257					16-5-57 13-3-57

ACERVO DIGITALIZADO


REGISTRO DE IMÓVEIS

CENTRO DE DOCUMENTAÇÃO E IMAGEM  
INSTITUTO MULTIDISCIPLINAR - UFRRJ



DISTRITO 1º PREFEITURA DA CIDADE DE NOVA IGUAÇU FICHA Nº 48  
 LOCALIDADE N. Iguaçu SEMURB — DEPARTAMENTO DE URBANISMO LOGRADOURO R. Carlos Gomes

N.º de Ordem	REQUERIMENTO	NOME		Especif. da Construção	N.º de Pavimentos	Área Coberta	VALOR		LOTE		N.º do Prédio	Soleira	ALINHAMENTO	
		PROPRIETÁRIO	CONSTRUTOR				do M2	TOTAL	N.º	Quadrc			TESTADA	DATA
278	00/03/14.032	Jamete	João das Santos e Outros	resid.		77,20m <sup>2</sup>		Sex ou 275	4	5	100			Rua Carlos Gomes
						77,40m <sup>2</sup>			"	"	100			
280						77,40m <sup>2</sup>			"	"	100			
281						303,00m <sup>2</sup>			"	"	100			
282						94,05m <sup>2</sup>			"	"	100			
283	03/03/03612	João	João de Freitas	resid.		98,18m <sup>2</sup>					99			
284	03/03/03612	"	"	resid.		153,65m <sup>2</sup>					99			
285	04/10.975/00	Doranna Emp. e Part. Ltda		Resid.		391,04m <sup>2</sup>			1	6	731			Rua Carlos Gomes
286	03/08/34.677	Alexandre Joaquim Machado e S/M		resid.		70,00m <sup>2</sup>					242			
287	04/10.975/00	Doranna Emp. e Part. Ltda		"		78,72m <sup>2</sup>			1	6	731			
288	"	"	"	"		77,87m <sup>2</sup>			1	6	731			
289	"	"	"	"		77,87m <sup>2</sup>			1	6	731			
"	"	"	"	"		77,87m <sup>2</sup>			1	6	731			
"	"	"	"	"		78,72m <sup>2</sup>			1	6	731			



N.º de Ordem	Aprovação	GUIA		LICENÇA		PRORROGADA		PLANTA ARQUIVADA		VISTORIA				OBSERVAÇÕES
		N.º	Data	Prazo	Válida Até	REQTº	Válida Até	Data	N.º	PROVISÓRIA		DEFINITIVA		
										REQTº	Despacho	REQTº	Despacho	
278	8-6-2001	13288 35000	27.4.01											676
279														
280														
281														
282														
	18-07-2001	01372 718001	9-7-01											
	18-07-2001	013727 18001	9-7-01											
285	10.08.2001	01388 256000	6.8.01											
286	20.08.2001	013727 35000	10.8.01											
287	10.08.2001	01388 256000	6.8.01											
288	"	"	"											
289	"	"	"											
290	"	"	"											




Reg. 00684947 fase matric. - 58,00 m²  
 fase banco de front. - 12,00 m² total 70,00 m²  
 qua da Vistoria 04254381000 - 5.2.2004  
 Jorond 49 (a lic. Const. - 50,00 m² mais o req. para const. atil  
 30,00 m² pois a lic. Matric. - 58,00 m²)

DISTRITO .....  
 LOCALIDADE Nova Iguaçu .....

PREFEITURA DA CIDADE DE NOVA IGUAÇU  
 SEMURB - DEPARTAMENTO DE URBANISMO

FICHA N.º 18  
 DO R. Carlos Gomes .....

N.º de ordem	REQUERIMENTO	NOME		Especif. da Construção	N.º de Pavimentos	Área coberta	VALOR		LOTE		N.º do Prédio	Soleira	ALINHAMENTO	
		PROPRIETÁRIO	CONSTRUTOR				do M2	TOTAL	N.º	Quadro			TESTADA	DATA
292	03/09/21.741	Nelci Ferreira de Fedeiros	resid. 294 a 301	Unid. Hab. Tipo Duplex 8 unid. Resid.		277,50m <sup>2</sup>		Jacard 150.	9	G	Uist	R. Carlos Gomes		
293	03/09/21.741	Nelci Ferreira de Fedeiros		Unid. Hab. Tipo Duplex 8 unid. Resid.		277,50m <sup>2</sup>			9	G		R. Carlos Gomes		
294	03/09/21.741	Nahum Gerson Neto, José Roberto Gerson		resid.		59,19m <sup>2</sup>		res. 293 doc. 292/293	9	G	705 c/3			
295	"	Thaissa Elias de Almeida Almeida		"		59,19m <sup>2</sup>			"	"	705 c/2			
296	"	"	"	"		58,68m <sup>2</sup>			"	"	705 c/3			
297	"	"	"	"		58,68m <sup>2</sup>			"	"	705 c/4			
298	"	"	"	"		59,40m <sup>2</sup>			"	"	705 c/5			
299	"	"	"	"		59,40m <sup>2</sup>			"	"	705 c/6			
300	"	"	"	"		61,48m <sup>2</sup>			"	"	705 c/7			
301	"	"	"	"		61,48m <sup>2</sup>			"	"	705 c/8			
302	97/10/17.579	Denarma Emp. e Participações Ltda	multif. em 19/04/04	6 unidades resid.	2	451,56m <sup>2</sup>			01	G	751	Entrada Carlos Gomes.		
303	97/10/17.579	"	"	resid.	2	74,94m <sup>2</sup>			01	G	751 c/04	Carlos Gomes.		
304	97/10/17.579	Denarma Empreendimentos e Part. Ltda.	multif. em 19/04/04	resid.	2	75,66m <sup>2</sup>			01	G	751 c/03	Carlos Gomes.		



ARQUIVO DIGITALIZADO

CEPIM

CENTRO DE DOCUMENTAÇÃO E REGISTRO MULTIDISCIPLINAR - UFRJ

REGISTRO DE IMÓVEIS

N.º de ordem	Aprovação	G U I A		LOGRADOURA	PROLOGADA	PLANTA ARQUIVADA	VISTORIA				Observações		
		N.º	Data				Data	N.º	PROVISÓRIA			DEFINITIVA	
									REQ.º	Despacho		REQ.º	Despacho
292	24.09.03	-	-										
293	12.01.04												
		042501											
294	20.1.2004	72001	20.1.04										
295	"	"	"										
296	"	"	"										
297	"	"	"										
298	"	"	"										
299	"	"	"										
300	"	"	"										
301	"	"	"										
302	29/10/97	970023 65700	10/11/97	11/97	11/98								
		980020											
303	17/04/98	56200	14/05/98										
		99270											
304	06/04/99	17000	19/04/99										

Licença de Construção

Autenticação de Planos

Comp. Proc. 03/09/21.741  
foi Retificado o nome  
do Prop. R. Nahum Greenstein  
José Roberto Greenstein

Thauma Cibul de  
Almeida Hermida

Autência Autenticação de Planos, Comp. Proc. 03/09/21.741

autência a Jut. de. 03/09/21.741

Req. 00684469

00684470

00684471

00684472

00684473

00684474

00684475

Req. 00684476

us. pl 6 unidades residenciais, área total de 451,56 m<sup>2</sup>.

1º pav. 37,47 m<sup>2</sup>

2º pav. 37,47 m<sup>2</sup>

área total de 74,94 m<sup>2</sup>.

1º pav. 37,83

2º pav. 37,83

área total de 75,66 m<sup>2</sup>.

CENTRO DE DOCUMENTAÇÃO E INFORMAÇÃO MULTIDISCIPLINAR - UFRGS

REGISTRO DE IMÓVEIS

LOCALIDADE Nova Iguaçu

78

DIVISÃO DE VIACÃO E OBRAS — EÇÃO DE OBRAS PARTICULARES

LOGRADOURO

FICHA N.º 70

da gama

N.º DE ORDEM	REQUERIMENTO	NOME	PROPRIETÁRIO	CONSTRUTOR	ESPECIF. DA CONSTRUÇÃO	N.º DE PAVILMENTOS	ÁREA COBERTA	VALOR		LOTE		N.º DO PRÉDIO	ANDARME	MARQUISE	SOLEIRA	ALINHAMENTO		
								DO M.º	TOTAL	N.º	QUADRA					TESTADA	DATA	
93	526/64	Consolvia Gaielli		Aug	Resid		56,00			2	22	247					Rua Carlos Gomes	E 179,68
94	208/64	Augusto Antonio Varanda		Aug	"		50,00			4	82	140					Rua Vasco da Gama	E 73-72
95	8455/64	Albertina Martins de Souza			e.T.		47,86	Obs: 300.000,00		22	14	137					0,50 10,00	E 26-48
96	8879/64	Fenilde Reis de Oliveira		Aug	Resid		56,00			65	6	222					Rua da Constituição	E 147,31
97	7493/64	Maria da Gloria Oliveira		"	"		40,00			47	D	414					"	E 98-105
98	1323/64	Fanda Espirita Babocho Trueman Roberto (Zouza) Galpão			Resid		236,00	8.000,00 / 540.000,00				140	atual 1/3				0,40 9,00	E 04-6
99	11.334/64	Salvador Manoel Ant. A. de Almeida (Ver Obs)			Resid		98,30	20.000,00 / 966.000,00		16	B	104					R. Carlos Gomes	E 56-48
100	10.146/64	Eraclio Bandeira de Souza			"		47,86	48,00 m² 300.000,00		4	D	71					1,050-1,000	E 66,21
101	1466/64	Abanul e Jonealves Villela			"		55,47	448.000,00		13	B	84					0,50 12,00	E 35-77
102	16.857/64	Maria e Natalia de Belém Boreia		Aug	Resid		60,00			87	7	78					Rua da Constituição	E 251,89
103	19.533/64	Salvador Manoel		Aug	"		98,30			16		104					Rua Carlos Gomes	E 50,46
104	476/65	Yzei Mendes de Souza (Ver Obs)			"		55,47	448.000,00		92	7	20					0,50 54,00	E 127,93
105	16.780/65	Daniel Boreia da Silva		Aug	Resid		40,00			8	B	339					Rua da Constituição	E 9,13
106	19.341/65	Antonio Silva			"		55,47	448.000		9	B	40					0,50 10,00	E 80,48
107	20079/65	Joran dos Prazeres		Aug	Resid		56,00			1	D	9					Rua Carlos Gomes	E 60-92
108	3289/66	Odonis Luiz Trama			"		55,47			14	B	94					"	E 98-94
109	20.460/66	Marino de Oliveira					55,00					250					Rua da Constituição	E 196-97
110	4174/66	Diderot Angelo			"		31,50	demolicao		9	5	705					Rua Carlos Gomes	E 10,53
111	15.478/65	Johann Meier (Ver Obs)			"		88,00	(2er ord. 103)		9	5	614	atual 1/4				atual 1/4	E 1-25
112	10.445/66	Antonio Jacinto Araujo			"		55,47	448,000		19	12	70					0,50 12,00	E 68-73
113	19.932/66	Severino Francisco de Oliveira		Aug	Resid		00,00			14	21	314					Rua Carlos Gomes	E 42-49
114	10.256/67	Jerônimo Santiago do Nascimento			"		84,84	15.000 / 1.373,00		11	B	46					"	E 43-49
115	8780/67	Alfredo Rodrigues Moreira		Aug	"		39,97	15.000 600,000		7		7					"	
116																		

continua ficha 78

APROVAÇÃO	LICENÇA				PRORROGAÇÃO		PLANTA ARG.		VISTORIA				OBSERVAÇÕES
	N.º	DATA	PRASO	VÁLIDA ATÉ	REQ. to	VÁLIDA ATÉ	DATA	N.º	PROVISÓRIA		DEFINITIVA		
									REQ. to	DESPACHO	REQ. to	DESPACHO	
93	20-3-64	3038	12/4/64	Legalização									Resol 1283 de 10-4-63 - artº Pna Carlos Gomes
94	14-4-64	10713	30-9-64	"									1º Pna Vasco da Gama
95	25-5-64	5270	20-5-64	3 anos									Pna Lecho Rosa
96	16-6-64	4169	9-7-64	Legalização									artº 2º
97	9-7-64	9456	28-8-64	"									Item H
98	11-8-64	413	12-1-64	6 meses									6099/64 14-5-64 Pna Vasco da Gama
99	18-8-64			"									Pna Carlos Gomes
100	20-8-64	9112	20-8-64	3 anos									" " "
101	22-10-64	3580		3 anos									" " "
102	11-11-64	15934	27-11-64	Legal									Resol 1601 artº 2º
103	29-12-64	1386	29-1-65	"									" " Item Cº
104	16-2-65	2407	18-2-65	3 anos									Pelo pre 16.674/66 - cancelada esta proletoia. Vº fido 466,30/- Pna de Constituição
105	15-9-65	13276	15-9-65	Legalização									Resol 1708 Item Aº
106	13-12-65	736	19-1-66	3 anos									Resol 1708 Item Hº
107	5-1-66	184	6-1-66	Legalização									" " " "
108	7-3-66	2868	7-3-66	"									" " " "
109	10-3-66	3737	14-4-66	"									artº 2º Srauz. de Francisco Robles Boetanga, P.05/1505/78, guia 20.336/78
110	22-9-66	3555	30-08-66	"									Item Hº Demoluido prédio conf. Proc. 031091 21/741
111	9-5-66	6464	20/5/66	"									Item Hº Nova mans. p/ Maria Helena dos Cunha Netto Conf. Proc. 04102/01153, guia 0120592800 14.02.01/ e andamento nova numeracao conf. Proc. 0010317856
112	1-8-66	16377	26-8-66	3 anos									16.444/69 21-11-69 Pna Lecho Rosa
113	11-1-67	25472	11-1-67	Legal									Resol 1708 Item Hº
114	10-7-67	33746	18-7-67	"									1967 67 sujeito a vistoria
115	10-7-67	33782	18-7-67	"									1967 88
116													" " " "

continua ficha 78 6º

DISTRITO

LOCALIDADE η Juazeiro

78

PREFEITURA MUNICIPAL DE NOVA IGUAÇU

SEMURB - DEPARTAMENTO DE URBANISMO

FICHA N.º 78

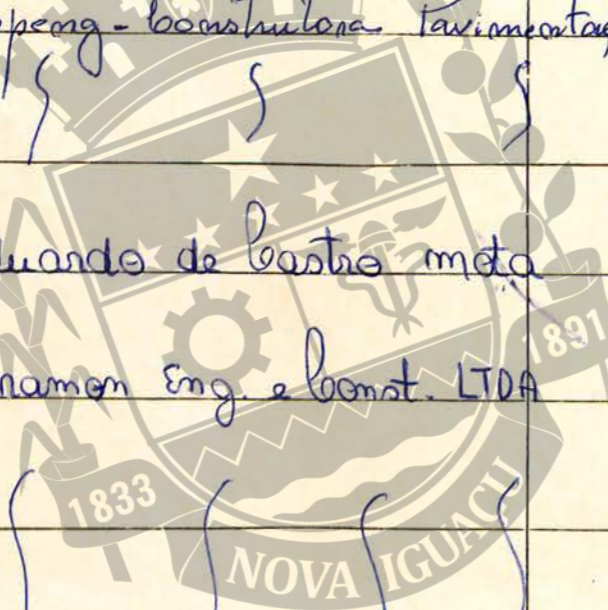
LOGRADOURO Rua Vasco da gama

N.º DE ORDEM	REQUERIMENTO	NOME		ESPECIF. DA CONSTRUÇÃO	N.º DE PAVI-MENTOS	ÁREA COBER-TA	VALOR		LOTE		N.º DO PREDIO	SOLEI-RA	ALINHAMENTO	
		PROPRIETÁRIO	CONSTRUTOR				DO M2	TOTAL	N.	GUA-DRA			TESTADA	DATA
241	5/2228/88	Adalex Construções LTDA		Resid.		113,64					580 c/15			R. Carlos Gomes
242											580 c/16			
243											580 c/17			
244	5/2228/88	Adalex Construções LTDA		Resid.		113,64					580 c/18			R. Carlos Gomes
245	05/4322/88	Bopeng - construtora Pavimentações Ltda		resid.		57,70				63	6	238		Rua da Constituição
246	05/4322/88			resid.		57,70				63	6	238		Rua da Constituição
247	5/2229/88	Eduardo de Castro metz		Resid.		593,02				10	29	272		R. Carlos Gomes
248	6/919/89	Gynamem Eng. e Const. LTDA		terreo resid.		336,53				2	-	1035		R. Carlos Gomes
249	6/919/89					59,64					-			
250	6/919/89					58,74					-			
251	6/919/89					59,64					-			
252	6/919/89	Gynamem Eng. e Const. LTDA		resid.		58,74				2	-	1035		R. Carlos Gomes

DOCUMENTAÇÃO E IMPLANTACÃO DE OBRAS DE INTERESSE PÚBLICO - DISCIPLINA DE URBANISMO - UFRJ

04 unidades no pav superior com 75,275 m<sup>2</sup> cada. pelo plac. 16/06/11/40 em 29/08/16

casas 1, 3, 5, 9, 11, 13, 15 e 17



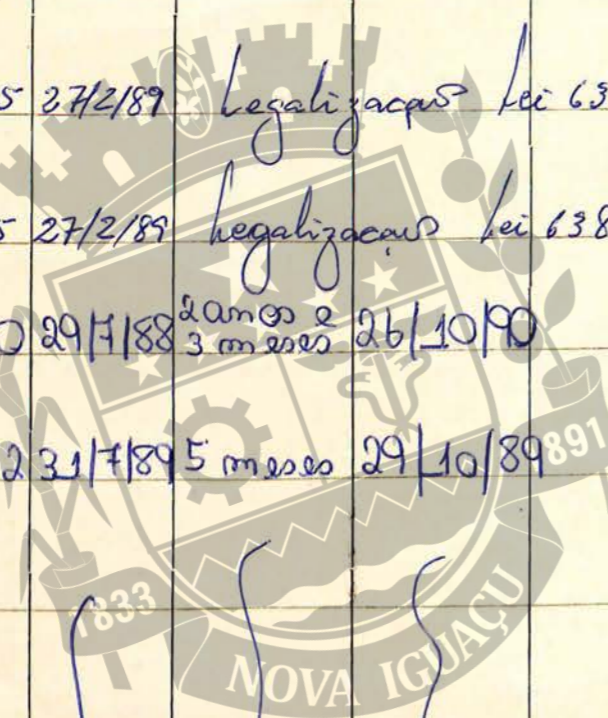
REGISTRO DE IMOVEIS

N.º DE ORDEM	APROVAÇÃO	GUIA		LICENÇA		PRORROGADA		PLANTA ARQUIVADA		VISTORIA				OBSERVAÇÕES
		N.º	DATA	PRAZO	VÁLIDA ATÉ	REQ.to	VÁLIDA ATÉ	DATA	N.º	PROVISÓRIA		DEFINITIVA		
										REQ.to	DESPACHO	REQ.to	DESPACHO	
241	15/7/88	60.994	29/7/88	3 meses	15/10/91			1988	276					
242												58/007/50		
243													58/10/57	
244	15/7/88	60.994	29/7/88	3 meses	15/10/91			1988	276					
245	23/11/88	67.395	27/2/89	Legalização	Lei 638/82			1988	38					
246	23/11/88	67.395	27/2/89	Legalização	Lei 638/82			1988	39					
247	26/7/88	61.350	29/7/88	2 meses e 3 meses	26/10/90			1989	41					
248	29/5/89	71.452	31/7/89	5 meses	29/10/89									
249														
250														
251														
252	29/5/89	71.452	31/7/89	5 meses	29/10/89									

CENTRO DE DOCUMENTAÇÃO E IMAGEM  
INSTITUTO DE HISTÓRIA E GEOGRAFIA - UFRRJ

Amobadada o n.º das casas cont. de levantamento de Vistoria em 11/10/89 com área total de 593,02 m²

DEFEIÇÕES  
 06/19/89



REGISTRO DE IMÓVEIS



DISTRITO 78

LOCALIDADE Nova Iguaçu

PREFEITURA MUNICIPAL DE NOVA IGUAÇU

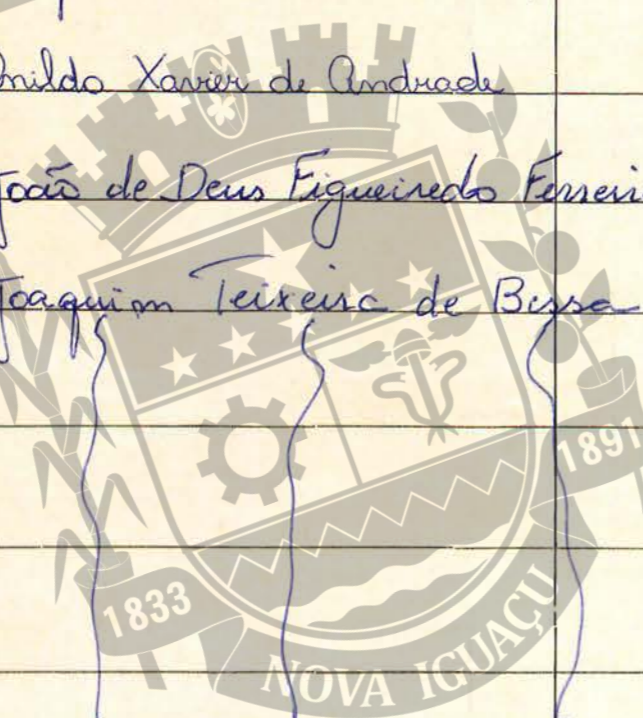
SEMURB - DEPARTAMENTO DE URBANISMO

rua Carlos Gomes

FICHA N.º 78

LOGRADOURO R. Vasco da Gama

N.º DE ORDEM	REQUERIMENTO	NOME		ESPECIF. DA CONSTRUÇÃO	N.º DE PAVIMENTOS	AREA COBERTA	VALOR		LOTE		N.º DO PRÉDIO	SOLEIRA	ALINHAMENTO	
		PROPRIETÁRIO	CONSTRUTOR				DO M2	TOTAL	N.º	QUADRA			TESTADA	DATA
192	05/4517/85	Maria Belano de Freitas		resid.		122,84			8	3	36		R. Vasco da Gama	
193	05/43/86	Emp. Jacob Bastio e Mota Ltda.		resid.		53,70			01	30	295		rua Carlos Gomes	
194	05/43/86	Emp. Jacob Bastio e Mota Ltda.		resid.		53,70			01	30	305		"	"
195	05/43/86	Emp. Jacob Bastio e Mota Ltda.		resid.		51,68			01	30	315		"	"
196	05/7831/85	Onildo Xavier de Andrade		"		155,02			6	3	28		R. Vasco da Gama	
197	5/7856/80	João de Deus Figueiredo Ferreira		resid.		135,00			12	D	11		rua Carlos Gomes	
198	5/1687/86	Joaquim Teixeira de Bessa		resid.		114,07							559 casa I	
199				resid.		93,49							559 casa III	
200				resid.		84,15							559 casa II	
201						84,96							559 casa IV	
202	5/1687/86	Joaquim Teixeira de Bessa				111,87							559 casa VI	
203	5/8952/85	Carlos Alberto da Silva		resid.		33,12			16	5	147		R. Vasco da Gama	
204	5/8952/85	Possidonio Ynacio da Silva		acesso		54,27			16	5	147 e/I		"	"



CENTRO DE DOCUMENTAÇÃO E IMAGEM  
INSTITUTO MULTIDISCIPLINAR

REGISTRO DE IMÓVEIS

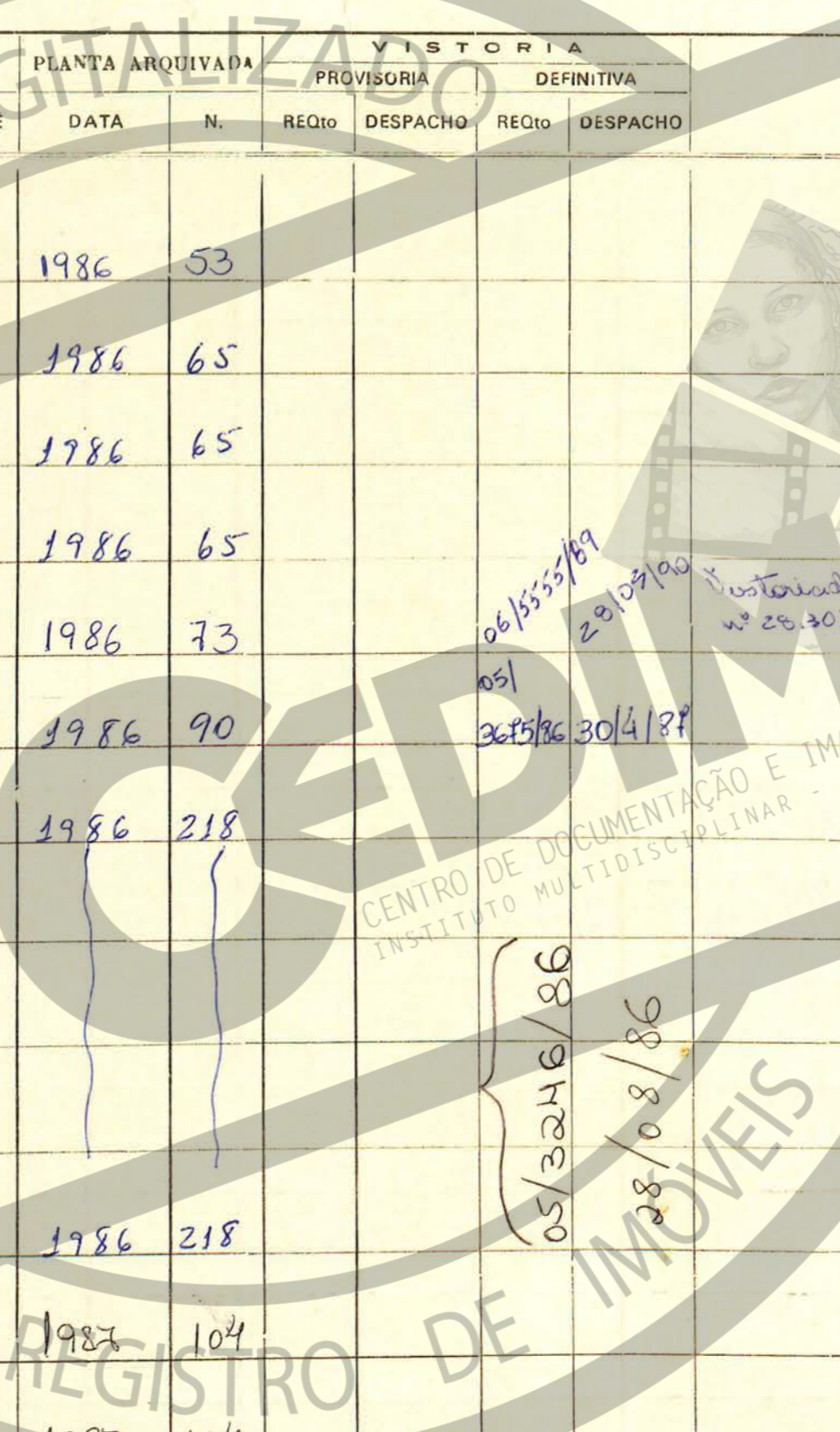
N.º DE ORDEM	APROVAÇÃO	GUIA		LICENÇA		PRORRÓGADA		PLANTA ARQUIVADA		VISTORIA				OBSERVAÇÕES
		N.º	DATA	PRAZO	VÁLIDA ATÉ	REQto	VÁLIDA ATÉ	DATA	N.	PROVISORIA		DEFINITIVA		
										REQto	DESPACHO	REQto	DESPACHO	
192	06/09/85	15684	29-11-85		Lei 638/82 - leg.			1986	53					
193	28/01/86	19.215	19/2/86		Lei 638/82 - leg.			1986	65					
194	"	"	"		Lei 638/82 - leg.			1986	65					
195	28/01/86	19.215	19/02/86		Lei 638/82 - leg.			1986	65					
196	11/11/85	16305	9/12/85		Lei 638/82 - leg.			1986	73					
197	26/8/80	67.155	19/9/80	15 meses	26/11/82			1986	90					
198	13/8/86	25.712	18/8/86		Lei 638/82 - Legalizaçã			1986	218					
199	13/8/86	25.712	18/8/86		Lei 638/82 - Legalizaçã									
200	13/8/86	25.710	18/8/86	18 meses	13/2/88									
201														
202								1986	218					
203	20/10/86	34524	27/4/87		Autenticaçã			1987	104					
204	20/10/86	34523	27/4/87		Lei 638/82 - leg. acús.			1987	104					

06/5555/89  
28/09/00  
051  
30/5/86 30/4/87

Historiando pelo processo nº 06/5555/89 quei de nº 28.301 de 28/10/190.

CENTRO DE DOCUMENTAÇÃO E IMAGEM  
INSTITUTO MULTIDISCIPLINAR - UFRRJ

05/3246/86  
28/08/86



TRITO 14. *de Juazeiro e Quilombo* PREFEITURA MUNICIPAL DE NOVA IGUAçu  
 LOCALIDADE *7.8 e.c.s.* ESCRITÓRIO - DIVISÃO DE URBANISMO LOGRADOURO *Rua Valeo da*

DE ORDEM	REQUERIMENTO	NOME		ESPECIF. DA CONSTRUÇÃO	N.º DE PAVIMENTOS	AREA COBERTA	VALOR		LOTE		ANDAI-ME	MAR-QUISE	SOLEIRA	ALINHAMENTO TESTADA
		PROPRIETÁRIO	CONSTRUTOR				DO M2	TOTAL	N.º QUADRA	N.º DO PRÉL.O				
141	05/3.387/76	<i>Alaide Fereira Marques</i>	<i>Resid.</i>			46,55	5000	32.535,00	89	7	98			<i>Rua da Constituição</i>
142	"	"	"	"	"	32,01	3000	9.603,00	89	7	98			"
143	951/77	<i>Antônio Felix da Silva</i>	<i>Leg.</i>	<i>Rural</i>		108,56 43,25		13.005,00	11	12	403			<i>Carlos Gomes</i>
144	"	<i>Samuel Felix da Silva</i>	<i>4 OBS</i>	"		61,20		18.360,00	"	"	465			"
145	2437/77	<i>Ricardo Calvo</i>	<i>Amansi B. Guedes de</i>			120,04		50.024,00	3	36				<i>Rua do Juncal</i>
146	307/77	<i>Manoel Antonio da Silva</i>	<i>Leg.</i>	<i>Rural</i>		51,84		20.812,60	31	1088				<i>Carlos Gomes</i>
147	5858/77	<i>Rui Soares Pereira</i>	<i>22.C</i>	<i>11 Jacad. 79</i>		80,20		51.220,00	75	6	164			
148	"	"	"	"		"		"	"	"	"			"
149	5858/77	<i>Rui Soares Pereira</i>	<i>(Autenticação de planta)</i>	"	<i>Jacad. 79</i>	86,70			75	6	164			<i>Rua da Constituição</i>
150	05/5181/78	<i>Maria das Dores</i>	<i>Leg.</i>	"		55,41		9.000,00	6	7	47			<i>050 10m</i>
151	05/1022/78	<i>Francisco Bernardo da Silva</i>	<i>Legalização dec. 1882</i>	<i>Resid.</i>		79,11	840,00	66.452,40	5	28	417			<i>Rua Carlos Gomes</i>
152	05/12678/78	<i>Jose Elias Paes</i>	<i>Legalização</i>	"		53,57		48.741,00	38		375			"
153	05/1481/78	<i>Manoel Correia do Couto</i>	<i>Leg. dec 1882</i>	<i>Resid.</i>		93,22	1462,00	136.287,64	6	6	101			<i>R. Carlos Gomes</i>
154	"	"	"	"		95,02	1462,00	138.919,24	6	6	201			"
155	05/10067/79	<i>Francisco Moraes</i>		<i>Resid.</i>		122,24 71,87	902,00	64.844,78	33	1	181			<i>R. Carlos Gomes</i>
156	"	"	"	"		34,04 107,93	"	30.704,08 97.352,86	33	1	181			<i>C/L</i>
157	05/3461/79	<i>Pompeu José Ferreira</i>		<i>Resid.</i>		58,05	902	52.361,11	12	19	207			<i>Rua Padre Gusmano</i>
158	05/11342/79	<i>Maria de Lourdes Souza Lima</i>		<i>Resid.</i>		44,00	902,00	39.688,00	8		192			<i>R. Carlos Gomes</i>
159	05/1205/79	<i>João Gomes Barbosa</i>		<i>Resid.</i>		26,73	902	21.110,46	14	8	122			<i>Rua Carlos Gomes</i>
160	"	"	"	"		30,30	"	23.330,60	14	8	122			"
161	"	"	"	"		58,03	"	51.411,05	"	"	334			<i>Rua Carlos Gomes</i>
162	05/1040/80	<i>Odorico Luiz Vieira</i>		"		87,03	"	41.409,65	14	B	94			"
163	"	"	"	"		68,92	124	19.412,65	14	B	94			"
164	05/422/81	<i>Francisco José Dias</i>		"		70,00	"	963.200,00	59	6	250			<i>Rua da Constituição</i>
165	"	"	"	"		70,00	"	"	61	6	240			"

REGISTRO DE

APROVAÇÃO	GUIA		LICENÇA		PROG. DA		PLANTA ARQUIVADA		HISTÓRIA		OBSERVAÇÕES	
	N.º	DATA	PRASO	VÁLIDA ATÉ	REQ.to	VÁLIDA ATÉ	DATA	N.º	PROVISÓRIA	DEFINITIVA		
									REQ.to	DESPACHO	REQ.to	DESPACHO
28/02/77	435	04/01/77						1977	201			
11-04-77	10016	24-10-77						1977	479			
5-08-77	7268	13-9-77	5 meses	05-11-78				1977	329			
25-10-77								1977	317			
2-02-78												
4-11-78												
20-2-78	9244	20-2-78						1978	74			
30-10-78	34089	23/11/78	3 meses	30-12-78								
09-11-78	104915	29/10/82						1983	76			
7/2/79												
15/02/79	43 498	21/05/79						1979	256			
11	43 499											
29/10/79	64758	28/7/80						1980	481			
11												
11/12/79												
6/3/80								1980	534			
27/03/80												
11												
15/9												
12								1981	54			
13												
14								1981	257			
15												

Rev. cancelada a proibição pelo processo de N.º 957/77

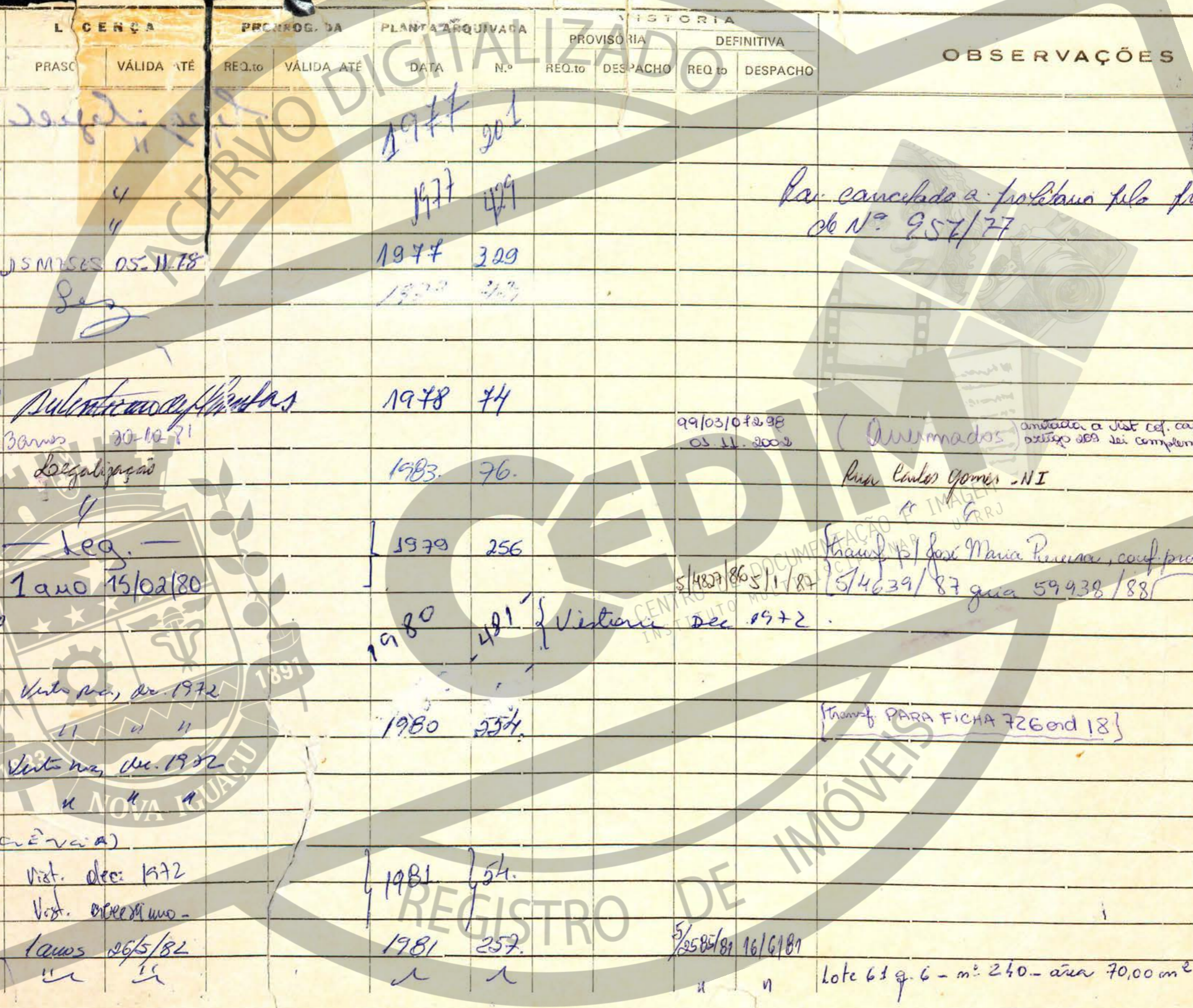
99/03/07298  
03.11.2002  
(Anexados) enviada a Dist. Cel. Cap. III Secção III  
do Reg. de Reg. de Complementar nº 607 de  
16.12.97

Rua Carlos Gomes - NI

transf. p/ José Maria Pereira, conf. proc.  
5/4807/86 5/11/87 5/4639/87 guia 59938/88

transf. PARA FICHA 726 end 18

lote 61 q. 6 - m. 240 - área 70,00 m²



DISTRITO

LOCALIDADE Nova Iguaçu

PREFEITURA MUNICIPAL DE NOVA IGUAÇU

SEMURB DEPARTAMENTO DE URBANISMO

FICHA N. 78

LOGRADOURO R. Vasco da Gama


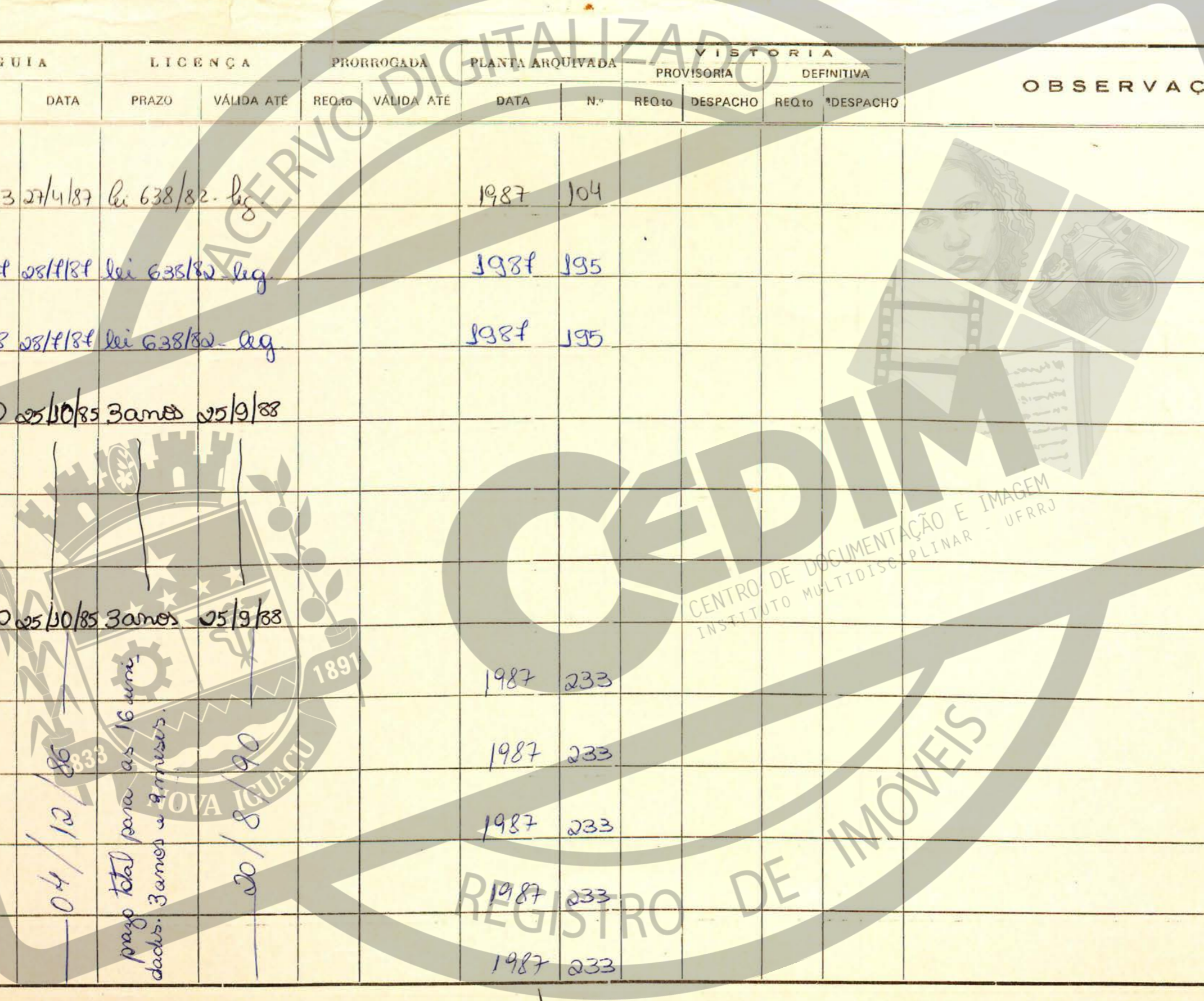
N.º DE ORDEM	REQUERIMENTO	NOME		ESPECIF. DA CONSTRUÇÃO	N.º DE PAVIMENTOS	AREA COBERTA	VALOR		LOTE		N.º DO PRÉDIO	SOLEIRA	ALINHAMENTO	
		PROPRIETÁRIO	CONSTRUTOR				DO M2	TOTAL	N.	GUA-DRA			TESTADA	DATA
205	5/8952/85	Posidonio	Ynacio da Silva	resid.		37,76			16	5	147 e/II			R. Vasco da Gama
206	05/2328/87	Maria de Lourdes	Santa'anna	resid.		63,63			4A	02	407 ant. 334			R. Carlos Gomes ant. 334 fundos
207	05/2328/87	Jose	Carlos Santa'anna	resid.		42,00			4A	02	407 fundos			R. Carlos Gomes
208	05/4334/85	Brascon	Emp Imob. Ltda	resid.		65,00								650 Rua Carlos Gomes
209						65,00								614 Rua Carlos Gomes
210						65,00								638 Rua Carlos Gomes
211	05/4334/85	Brascon	Emp Imob. Ltda	resid.		65,00								622 Rua Carlos Gomes
212	5/2943/86	Empreendimentos	Imobiliarios Bastro e Mota Ltda	resid.		66,70								263 e/I R. Carlos Gomes
213	5/2943/86			resid.		66,70								263 e/II
214	5/2943/86			resid.		66,70								263 e/III
215	5/2943/86			resid.		66,70								263 e/IV
216	5/2943/86	Emp. Imob.	Bastro e Mota Ltda	resid.		66,70								263 e/V

CENTRO DE DOCUMENTAÇÃO E IMAGEM  
INSTITUTO MULTIDISCIPLINAR - UFRRJ

REGISTRO DE IMÓVEIS

area de 1.050,00 m<sup>2</sup>

N.º DE ORDEM	APROVAÇÃO	GUIA		LICENÇA		PRORROGADA		PLANTA ARQUIVADA		VISTORIA				OBSERVAÇÕES
		N.º	DATA	PRAZO	VÁLIDA ATÉ	REQ.to	VÁLIDA ATÉ	DATA	N.º	PROVISORIA		DEFINITIVA		
										REQ.to	DESPACHO	REQ.to	DESPACHO	
205	20/10/86	34523	27/4/87	lei 638/82 - leg.				1987	104					
206	25-6-87	39627	28/7/87	lei 638/82 - leg.				1987	195					
207	25-6-87	39628	28/7/87	lei 638/82 - leg.				1987	195					
208	25/9/85	34480	25/10/85	3 anos										
209														
210														
211	25/9/85	34480	25/10/85	3 anos										
212	20/11/86							1987	233					
213	20/11/86							1987	233					
214	20/11/86	29563	04/12/86					1987	233					
215	20/11/86			prazo total para as 16 unid. dadas. 3 anos e 9 meses.				1987	233					
216	20/11/86							1987	233					




DISTRITO V. Iguazu  
 LOCALIDADE DOEI MADOS

PREFEITURA MUNICIPAL DE NOVA IGUAÇU  
 SEMURB - DEPARTAMENTO DE URBANISMO

LOGRADOURO Rua Vasco da Gama  
 FICHA N. 78

N.º DE ORDEM	REQUERIMENTO	NOME		ESPECIF. DA CONSTRUÇÃO	N.º DE PAVIMENTOS	AREA COBERTA	VALOR		LOTE		N.º DO PREDIO	SOLEIRA	ALINHAMENTO	
		PROPRIETARIO	CONSTRUTOR				DO M2	TOTAL	N.	GUA-DRA			TESTADA	DATA
166	5/9554/80	Rafael Vianna	Nascimento	c	-	99,92			3	35	145			CARLOS GOMES
167	5/9556/80	Bertha Rocha	dos Santos Vianna	c	-	107,20					155			
168	n	n	n	c	-						155/1			
169	5/3104/83	Jose Sergio	Martins	Resid.	-	212,72	3.856	613,60	5	3	20			USCO DA GRAMA
170	5/324/84	Jose de Oliveira	Oliveira		-	53,90								164 Rua de Constituição
171	5/4295/83	Walmir	Franco	arroz	-	85,40			6	6	128			Vasco da Gama
172					-	56,10					128			
173	5/5367/83	Pedro	Ferreira	Resid.	-	91,70			12	34	114			CARLOS GOMES
174				aptº	-	50,25					114			apt. 101
175				aptº	-	50,25					114			apt. 102
					-	192,20								
176	5/5907/84	Feliciano	Manoel de Souza	Resid.	-	84,83			2	35	20			
177	n	n	n	n	-	64,26			4	4	20			0/1
178	n	n	n	Deposito	-	7,66					-			


IMAGEM DE DOCUMENTAÇÃO E IMAGEM DE MULTIDISCIPLINAR - UFRJ  
 CENTRO DE DOCUMENTAÇÃO E MULTIDISCIPLINAR - UFRJ



REGISTRO DE IMÓVEIS

N.º DE ORDEM	APROVAÇÃO	GUIA		LICENÇA		PRORROGADA		PLANTA ARQUIVADA		VISTORIA				OBSERVAÇÕES
		N.º	DATA	PRAZO	VÁLIDA ATÉ	REQ.to	VÁLIDA ATÉ	DATA	N.º	PROVISORIA		DEFINITIVA		
										REQ.to	DESPACHO	REQ.to	DESPACHO	
166	24/8/82	105.584	8/11/82	Lei	572			1382	677					
167	17/8/82	104.407	24/11/82	Lei	572			1982	691					
168	n	}		}										
169	5/8/83	1238	16.1.83	18 meses	5/02/85			1983	339			05/11.533/84	18/10/84	
170	26/1/84	10616	9/3/84	Lei	638/82			1984	179					
171	30/10/83	2973	8/21/82	Lei	638/82			1984	180					
172	n	n	n	n	n			n	n					
173	30.8.83	1829	28.12.83	Lei	638			1984	200					
174														
175														
176	08.6.84	15.426	11.2.84	Lei	638			1984	252					
177														
178														

CENTRO DE DOCUMENTAÇÃO E IMAGEM  
INSTITUTO MULTIDISCIPLINAR - UFRRJ



REGISTRO DE IMÓVEIS



DISTRITO 1ª Iguaçu 78  
 LOCALIDADE \_\_\_\_\_

PREFEITURA MUNICIPAL NOVA IGUAÇU  
 SEMURB - DEPARTAMENTO DE URBANISMO

FICHA N.º 78

LOGRADOURO Rua Carlos Gomes

N.º DE ORDEM	REQUERIMENTO	NOME		ESPECIF. DA CONSTRUÇÃO	N.º DE PAVIMENTOS	ÁREA COBERTA	VALOR		LOTE		N.º DO PRÉDIO	SOLEIRA	ALINHAMENTO	
		PROPRIETÁRIO	CONSTRUTOR				DO M2	TOTAL	N.º	QUADRA			TESTADA	DATA
39	5/12447/79	MAÍCIA DE LINDES	SANTALIA	RESID -		44,00			40	22	334			
40	"	"	"	"	"	66,78			4A	22	334	FUNDOS -		
41	5/4641/80	LOURENÇO FELIX DA SILVA		"	"	23,52			2A	21	465			
42	5/2983/81	SEBASTIÃO DA SILVA RIBEIRO		"	"	142,80			128	9	55	RUA. CONSTITUIÇÃO -		
43	5/7270/80	JOÃO ALVES DE FREITAS		"	"	56,36			10	7	99	91 (ATUAL 97.)		
44	5/5265/80	JOSÉ ANTONIO GUARINIERE		RESID -		66,37					414	RUA CONSTITUIÇÃO -		
45	"	"	"	"	"	45,60					414	91		
46	"	"	"	"	"	24,51					414	91/2		
47	5/863/82	DULCE MONTENEGRO MORAIS -		RESID -		38,40			75	6	164	FUNDOS -		
48	5/4543/81	GENIE BORGES DE OLIVEIRA		"	"	61,40			2	30	225			
49	5/2601/82	ALEXANDRE JOAQUIM MACHADO -		"	"	193,80	123,08 = 316,88 m²		C	29	126	ATUAL 240		
50	5/3575/82	MARIO JOSÉ DE LIMA		RESID -		66,00					8			



DE  
REALIZADO

N.º DE ORDEM	APROVAÇÃO	GUIA		LICENÇA		PRORROGADA		PLANTA ARQUIVADA		VISTORIA				OBSERVAÇÕES
		N.º	DATA	PRAZO	VÁLIDA ATÉ	REQ.to	VÁLIDA ATÉ	DATA	N.º	PROVISÓRIA		DEFINITIVA		
										REQ.to	DESPACHO	REQ.to	DESPACHO	
39	7/5/80													
40	" "													
41	24/6/80	70461	24/6/80					1980	749					
42	13/7/81	ISENTO												
43	15/9/80	ISENTO						1981	495					
44	17/6/81	ISENTO						1981	558					
45	" "	" "						" "	" "					
46	" "	" "						" "	" "					
47	17/3/82	94286	28/3/82					1982	464					
48	7/8/81	ISENTO						1982	512					
49	17/7/82	100158	21/7/82					1982	512					
50	21/10/82	104740	19/10/82	3 ANOS										

CEDIM  
CENTRO DE DOCUMENTAÇÃO E IMAGEM  
INSTITUTO MULTIDISCIPLINAR - UFRJ

REGISTRO DE IMÓVEIS

05/10/82/83  
110554  
05/5/83  
26.01.94

remetido o acervo de área comp. proc.  
de 1799/84  
Jen out 286

Vistorias Pelo Processo Nº 05/3575/82 - 4

DISTRITO

LOCALIDADE

PREFEITURA M

SEMURB

DEPARTAMENTO DE URBANISMO

FICHA N.º 48

BURRO R. Uniao de gamma

N.º DE ORDEM	REQUERIMENTO	NOME		ESPECIF. DA CONSTRUÇÃO	N.º D. PAVIMENTOS	ÁREA COBERTA	VALOR		LOTE		ALINHAMENTO	
		PROPRIETÁRIO	CONSTRUTOR				DO M2	TOTAL	N.º QUADRA	N.º DO PRÉDIO	SOLEIRA	TESTADA
266	06/31924/96	Joaquim Seixina Bessa		resid.		Ver obs.						R. Carlos Gomes 579 Bloco A
267												579 Bloco B
268												579 Bloco C
269												579 Bloco D
270	10/17579/97	CANCELADA! Ver ordem 302.		Resid.		454,56						451 entr.
271	07/17239/98	Sidney Ramos Pereira		Resid.		77,88			3	6		701 e/1
272						77,88			3	6		701 e/2
273						77,88			3	6		701 e/3
274	01/1141/99	Sidney Ramos Pereira		Resid.		77,88			3	6		701
275	01/03134.032	Jamete Alves dos Santos e outros		Resid.		77,40m <sup>2</sup>		Ver ord 278	7	5		700 c/I R. Carlos Gomes
276	"	"	"	Resid.		77,40m <sup>2</sup>			"	"		700 c/II
277	"	"	"	Resid.		77,40m <sup>2</sup>			"	"		700 c/III

AL

N.º DE ORDEM	APROVAÇÃO	GUIA		LICENÇA		PRORROGADA		PLANTA ARQUIVADA		VISTORIA				OBSERVAÇÕES
		N.º	DATA	PRAZO	VÁLIDA ATÉ	REQ.to	VÁLIDA ATÉ	DATA	N.º	PROVISORIA		DEFINITIVA		
										REQ.to	DESPACHO	REQ.to	DESPACHO	
266	25/7/96	18873	26/8/96	15 meses	25/11/97									aptes. 101-96,55 m <sup>2</sup> , 102-93,74 m <sup>2</sup> , 201-110,19 m <sup>2</sup> , 202-93,68 m <sup>2</sup> bloco A
267														aptes. 101-94,94 m <sup>2</sup> , 102-91,10 m <sup>2</sup> , 103-110,92 m <sup>2</sup> , 201-96,51 m <sup>2</sup> , 202-87,67 m <sup>2</sup> , 203-108,58 m <sup>2</sup> bloco B
268														aptes. 101-82,34 m <sup>2</sup> , 102-86,51 m <sup>2</sup> , 103-85,72 m <sup>2</sup> , 104-87,24 m <sup>2</sup> , 201-80,22 m <sup>2</sup> , 202-84,19 m <sup>2</sup> , 203-83,42 m <sup>2</sup> , 204-85,00 m <sup>2</sup> bloco C
269														aptes. 101-98,42 m <sup>2</sup> , 102-98,64 m <sup>2</sup> , 103-88,54 m <sup>2</sup> , 201-96,35 m <sup>2</sup> , 202-96,56 m <sup>2</sup> , 203-87,54 m <sup>2</sup> bloco D
270	29/10/97	9702265700	10/1/98	12 meses	10/10/98									lançada esta ordem em 17/01/98 em 19/1/98
271	05/10/98	97503052300	09/1/98		Legalização									
272														
273														
274	22/03/99	97269603000	07/04/99											
275	8/06/01	5000	27-4-01		Legalização									
276														
277														

CENTRO DE DOCUMENTAÇÃO E IMAGEM  
INSTITUTO MULTIDISCIPLINAR - UFRRJ

REGISTRO DE IMÓVEIS

DISTRITO

LOCALIDADE

At. Lourenço 78

PAG.

SEMI

N.º DE ORDEM	REQUERIMENTO	NOME		ESPECIF. DA CONSTRUÇÃO	N.º DE PAVIMENTOS	ÁREA COBERTA	VALOR		LOTE		ALINHAMENTO	
		PROPRIETÁRIO	CONSTRUTOR				DO M2	TOTAL	N.º QUADRA	N.º DO PRÉDIO	SOLTEIRA	TESTADA
266	05/1639/80	Edson Nascimento Silva		Galpão		348,00				245		Rua da Constituição
267	"	"	"	Galpão		333,50				247		"
268	"	"	"	Galpão		372,07				249		"
269	05/1644/80	Joni Colunga Lima		Resid		80,10				71 06 71		"
270	06/3528/89	Ernestino Mendes de Souza		Resid		55,47				896		R. Carlos Gomes
271	10/17579/97	Doriana EMP. PART. L.T.A.		Resid		451,80				751 EMT		"
272	07/17139/95	Sidney Ramo Pereira		Resid		77,88				3 6 701		C/I. Carlos
273	"	"		"		77,88				3 6 701		C/II. Gomes
274	"	"		"		77,88				3 6 701		C/III. "
275	01 1111/99	Sidney Ramo Pereira		"		77,88				3 6 701		"

Área 1003,00 m²


Ver ord. 70  
duplicidade de  
existem  
Ver ord. 240 e 285

CANCELADA! Ver ordem 302

REGISTRO DE IMÓVEIS

N.º DE ORDEM	APROVAÇÃO	GUIA		LICITAÇÃO		PRORROGADA		PLANTA ARQUIVADA		VISTORIA				OBSERVAÇÕES
		N.º	DATA	PRAZO	VÁLIDA ATÉ	REQ.to	VÁLIDA ATÉ	DATA	N.º	PROVISORIA		DEFINITIVA		
										REQ.to	DESPACHO	REQ.to	DESPACHO	
266	05/04/80	70433	24/11/80											
267	"	"	"	"	"	"	"	"	"					
268	"	"	"	"	"	"	"	"	"					
269	07/08/81													
270	12/12/87	71528	12/12/89											
271	29/10/97	9700936500	10/11/97											
272	5/10/97	97502 9752201	09/11/97											
273	"	"	"	"	"	"	"	"	"					
274	"	"	"	"	"	"	"	"	"					
275	22/02/93	992696 92000	07/04/93											

A torre estreita da lâmpada é 454,56 m<sup>2</sup>  
 conf. proc. 97110/17.579.  
 cancelada conf. processo 97110/17.579 em 19/04/04.



REGISTRO DE IMÓVEIS

CENTRO DE DOCUMENTAÇÃO  
 INSTITUTO MULTIDISCIPLINAR DE IMÓVEIS

ACERVO DIGITALIZADO



**CEDIM**  
CENTRO DE DOCUMENTAÇÃO E IMAGEM  
INSTITUTO MULTIDISCIPLINAR - UFRRJ



REGISTRO DE IMÓVEIS